





Wiedenbrücker Straße

Zur Axt

Fuß- und Radweg

genl. Trafostation

LEGENDE

-  Öffentliche Verkehrsfläche
-  Wassergebundene Decke
-  Rasenflächen
-  Gehölzgruppen



Stadt  Oelde
 Der Bürgermeister
 Planung und Stadtentwicklung

BEBAUUNGSPLAN Nr. 94 "MOORWIESE"
 - Grünflächenplanung Zur Axt/Wiedenbrücker Straße -

Maßstab im Original: 1:500

Dateiname: BP94-version-011-gruen.dwg - Stand 08/06 - Gez. ra