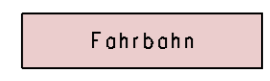
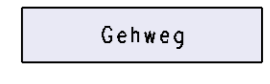





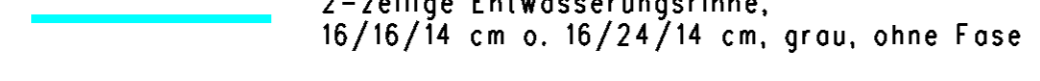
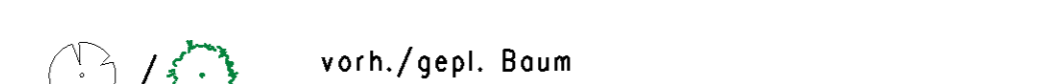
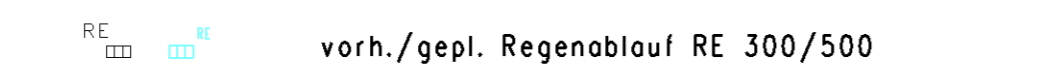
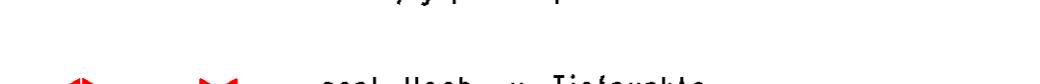




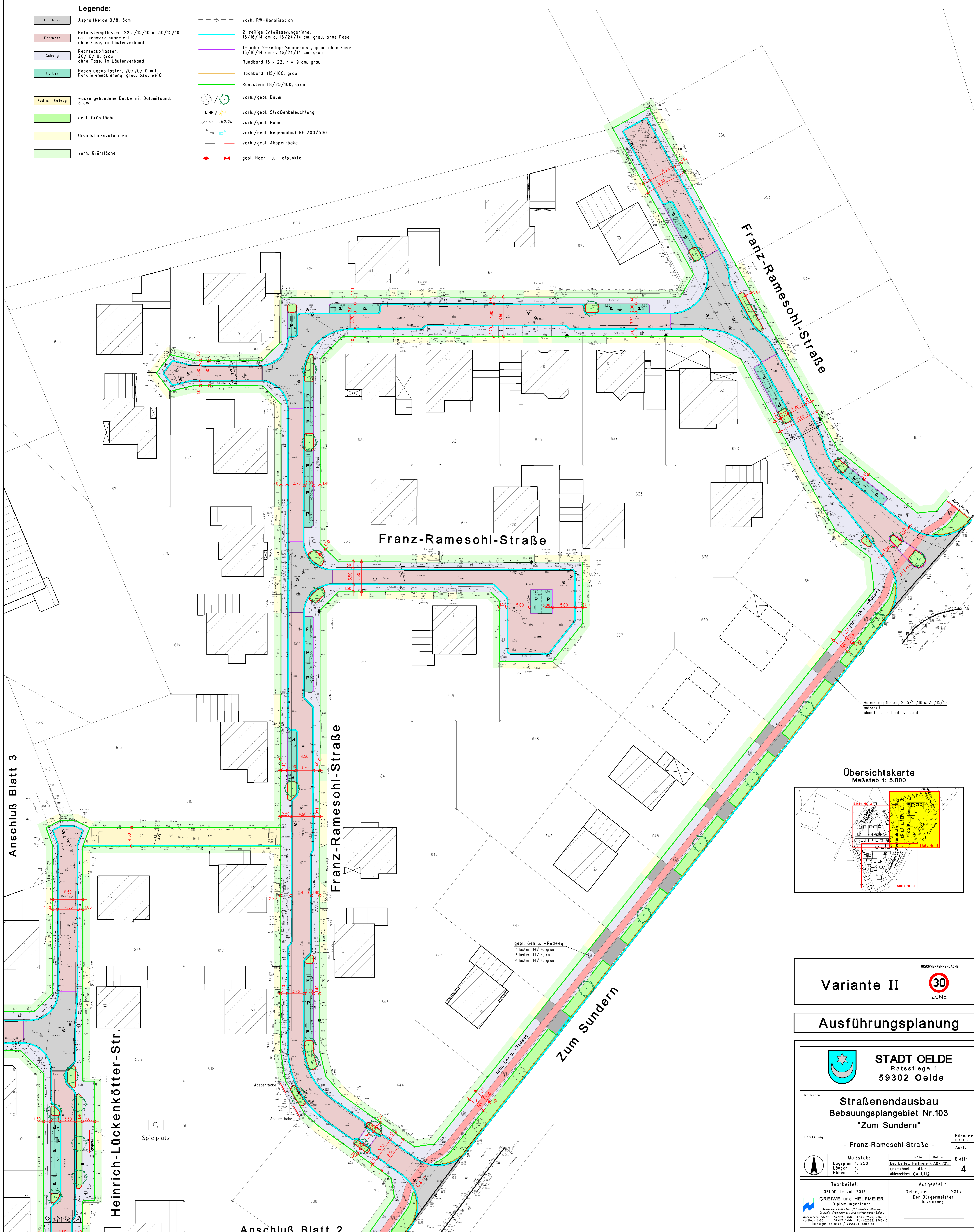


Legende:

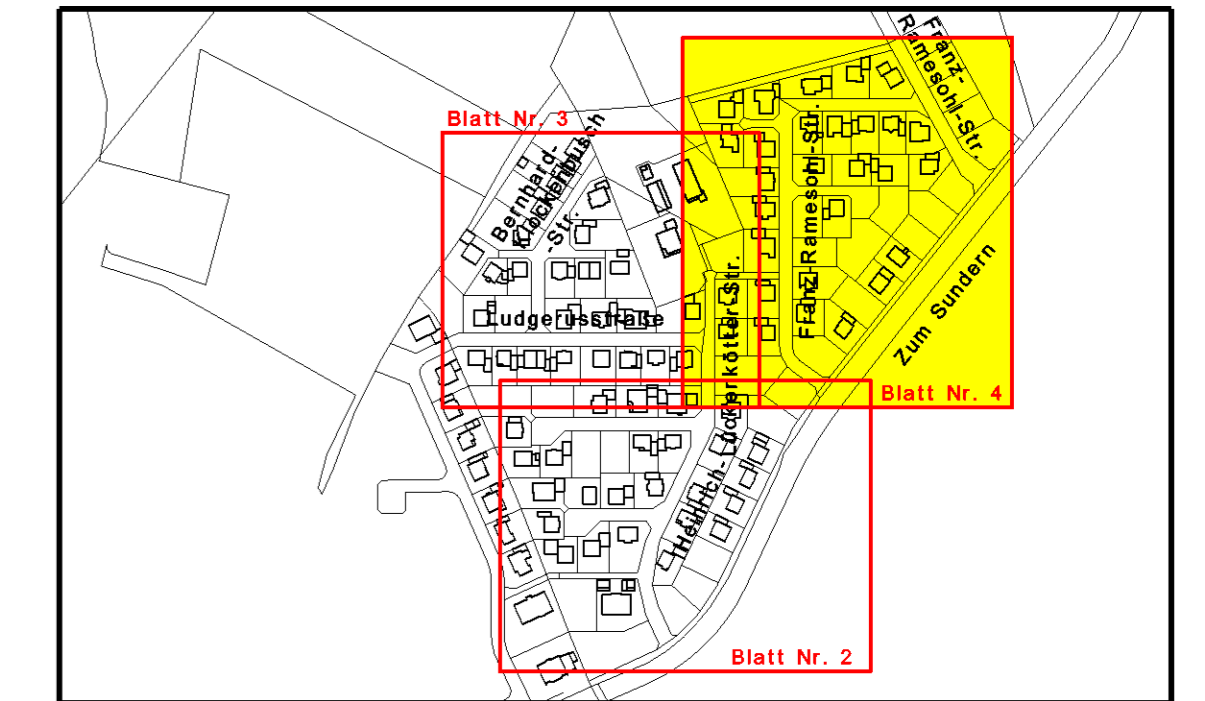
-  Asphaltbelag 0/8, 3cm
-  Betonsteinpflaster, 22,5/15/10 u. 30/15/10 rot-schwarz maoniert ohne Fase, im Läuferverband
-  Rechteckpflaster, 20/10/10, grau ohne Fase, im Läuferverband
-  Rosenluftepflaster, 20/20/10 mit Parklinienmarkierung, grau, bzw. weiß
-  wassergebundene Decke mit Dolomitsand, 3 cm
-  gepl. Grünfläche
-  Grundstückszufahrten
-  vorh. Grünfläche
-  vorh. RW-Kanalisation
-  2-zeilige Entwässerungsrinne, 16/16/14 cm o. 16/24/14 cm, grau, ohne Fase
-  1- oder 2-zeilige Scheinrinne, grau, ohne Fase 16/16/14 cm o. 16/24/14 cm, grau
-  Rundbord 15 x 22, r = 9 cm, grau
-  Hochbord H15/100, grau
-  Rondstein T8/25/100, grau
-  vorh./gepl. Baum
-  vorh./gepl. Straßenbeleuchtung
-  vorh./gepl. Höhe
-  vorh./gepl. Regenablauf RE 300/500
-  vorh./gepl. Absperrboke
-  gepl. Hoch- u. Tiefpunkte



Anschluß Blatt 3

Anschluß Blatt 2

Übersichtskarte
Maßstab 1: 5.000



Variante II



Ausführungsplanung

STADT OELDE
Ratsstiege 1
59302 Oelde

Straßenendausbau
Bebauungsplangebiet Nr.103
"Zum Sundern"

Derstellung		- Franz-Ramesohl-Straße -		Bildname:	0112412
				Ausf.:	
Maßstab:	Längen 1: 250		Name		Helmeier
	Längen 1:		bearbeitet:		02.07.2013
	Höhen 1:		gezeichnet:		Lutter
				Blatt:	
				4	

Bearbeitet: OELDE, im Juli 2013
GREIWE und HELFMEIER
Diplom-Ingenieure
Ratsstiege 1, 59302 Oelde
Postfach 350, 59302 Oelde
Info@gnh-oelde.de | www.gnh-oelde.de

Aufgestellt: Oelde, den 2013
Der Bürgermeister
in Vertretung