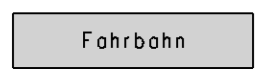
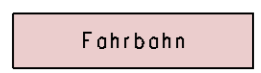
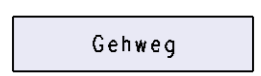





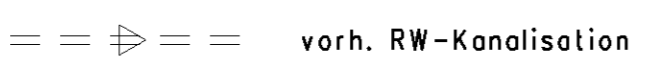
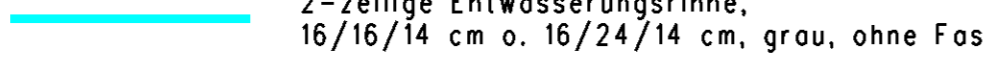
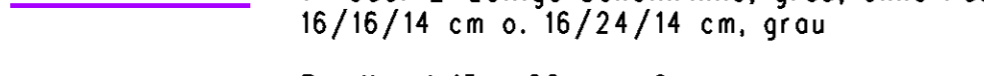

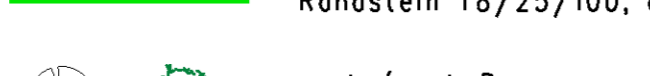
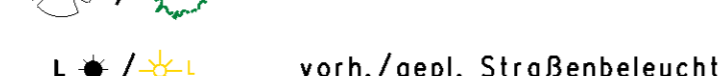

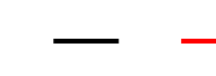




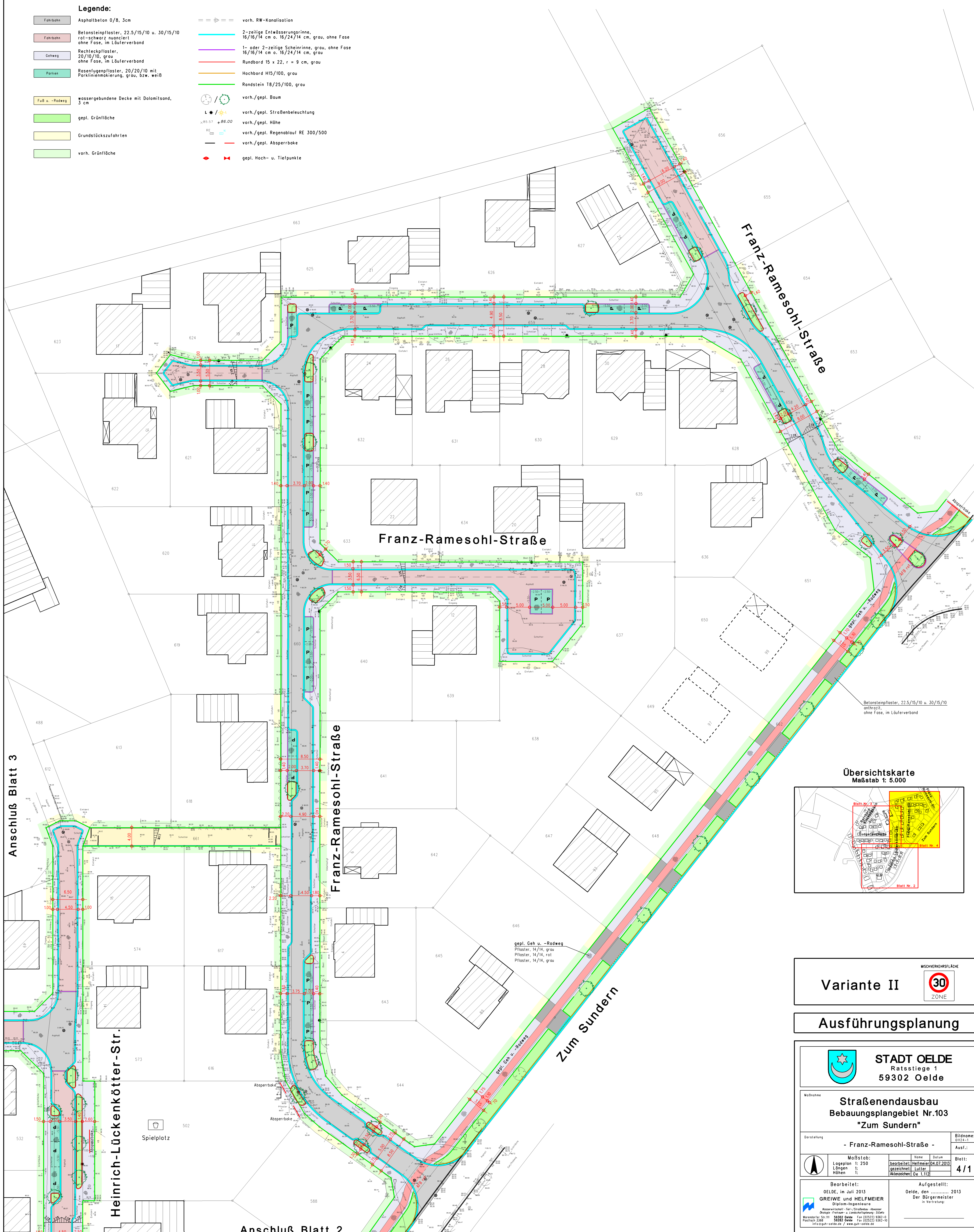


Legende:

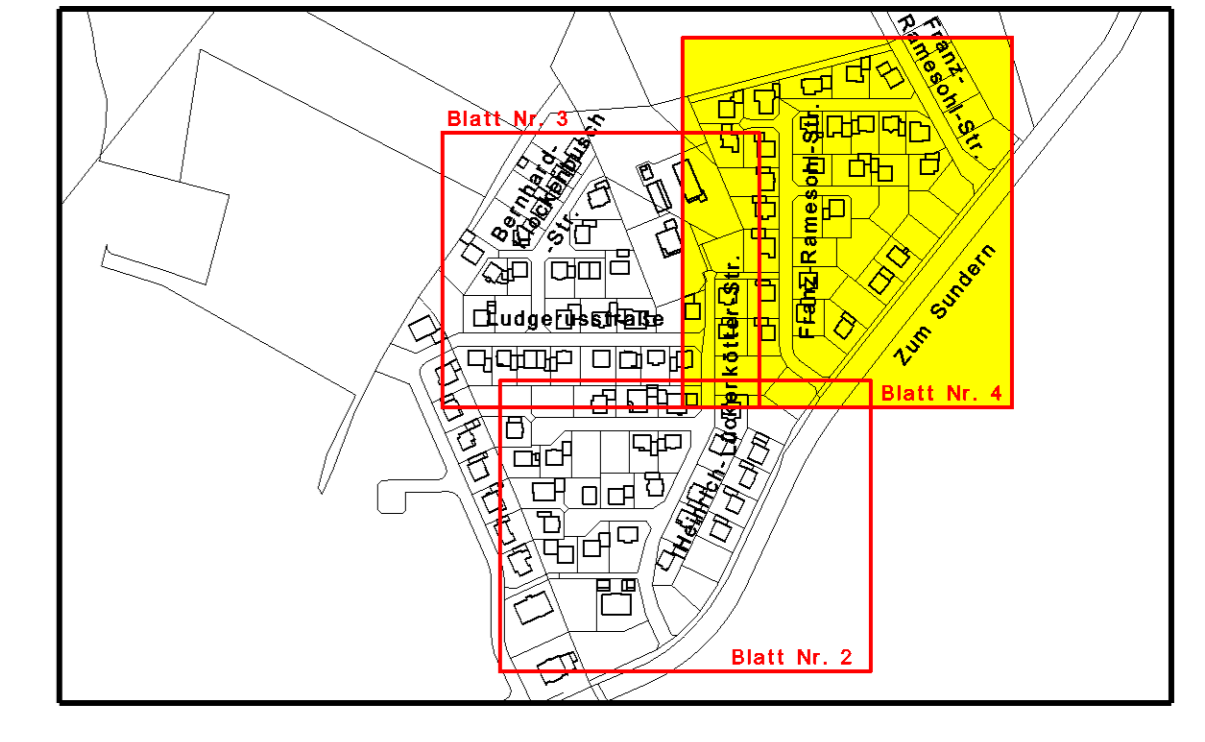
-  Asphaltbeton 0/8, 3cm
-  Betonsteinpflaster, 22,5/15/10 u. 30/15/10 rot-schwarz nuanciert ohne Fase, im Läuferverband
-  Rechteckpflaster, 20/10/10, grau ohne Fase, im Läuferverband
-  Parken Rosenkugelpflaster, 20/20/10 mit Parkliniennormierung, grau, bzw. weiß
-  Fuß u. -Radweg wassergebundene Decke mit Dolomitsand, 3 cm
-  gepl. Grünfläche
-  Grundstückszufahrten
-  vorh. Grünfläche
-  vorh. RW-Kanalisation
-  2-zeilige Entwässerungsrinne, 16/16/14 cm o. 16/24/14 cm, grau, ohne Fase
-  1- oder 2-zeilige Scheinrinne, grau, ohne Fase 16/16/14 cm o. 16/24/14 cm, grau
-  Rundbord 15 x 22, r = 9 cm, grau
-  Hochbord H15/100, grau
-  Rundstein T8/25/100, grau
-  vorh./gepl. Baum
-  vorh./gepl. Straßenbeleuchtung
-  vorh./gepl. Höhe
-  vorh./gepl. Regenablauf RE 300/500
-  vorh./gepl. Absperrboke
-  gepl. Hoch- u. Tiefpunkte



Anschluß Blatt 3

Anschluß Blatt 2

Übersichtskarte
Maßstab 1: 5.000



Variante II



Ausführungsplanung

STADT OELDE
Ratsstiege 1
59302 Oelde

Straßenendausbau
Bebauungsplangebiet Nr.103
"Zum Sundern"

Derstellung	- Franz-Ramesohl-Straße -		Bildname: 01124-1
			Ausf.:
Maßstab: Längen 1: Höhen 1:	Name	Datum	Blatt: 4/1
	bearbeitet: Hellmeier	04.07.2013	
	gezeichnet: Lutter	Aktezeichen: Oe 1.112	

Bearbeitet:
OELDE, im Juli 2013
GREIWE und HELFMEIER
Diplom-Ingenieure
Ratsstiege 1, 59302 Oelde
Postfach 350, 59302 Oelde
Info@grh-oelde.de | www.grh-oelde.de

Aufgestellt:
Oelde, den 2013
Der Bürgermeister
in Vertretung