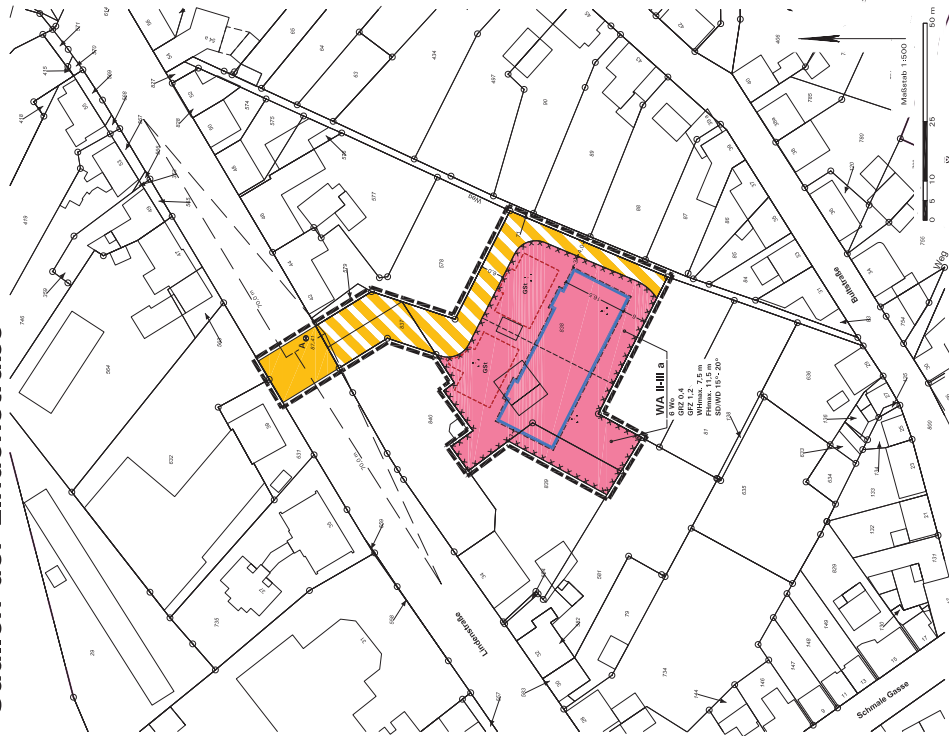


STADT OELDE:

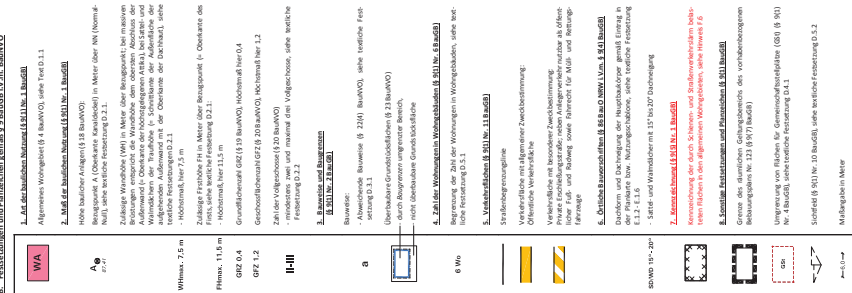
Vorhabenbezogener Bebauungsplan Nr. 123 "Südlich der Lindenstraße"



Aufbau und Grundriss Die Aufbaueingangsfläche ist im Bebauungsplan Nr. 123 festgesetzt. Die Grundfläche des Gebäudes ist im Bebauungsplan Nr. 123 festgesetzt. Die Grundfläche des Gebäudes ist im Bebauungsplan Nr. 123 festgesetzt.	Stammrecht Die Grundfläche des Gebäudes ist im Bebauungsplan Nr. 123 festgesetzt. Die Grundfläche des Gebäudes ist im Bebauungsplan Nr. 123 festgesetzt.	Stammrecht Die Grundfläche des Gebäudes ist im Bebauungsplan Nr. 123 festgesetzt. Die Grundfläche des Gebäudes ist im Bebauungsplan Nr. 123 festgesetzt.	Stammrecht Die Grundfläche des Gebäudes ist im Bebauungsplan Nr. 123 festgesetzt. Die Grundfläche des Gebäudes ist im Bebauungsplan Nr. 123 festgesetzt.
Stammrecht Die Grundfläche des Gebäudes ist im Bebauungsplan Nr. 123 festgesetzt. Die Grundfläche des Gebäudes ist im Bebauungsplan Nr. 123 festgesetzt.	Stammrecht Die Grundfläche des Gebäudes ist im Bebauungsplan Nr. 123 festgesetzt. Die Grundfläche des Gebäudes ist im Bebauungsplan Nr. 123 festgesetzt.	Stammrecht Die Grundfläche des Gebäudes ist im Bebauungsplan Nr. 123 festgesetzt. Die Grundfläche des Gebäudes ist im Bebauungsplan Nr. 123 festgesetzt.	Stammrecht Die Grundfläche des Gebäudes ist im Bebauungsplan Nr. 123 festgesetzt. Die Grundfläche des Gebäudes ist im Bebauungsplan Nr. 123 festgesetzt.

Zeichenerklärung und technische Festsetzungen

- A. Bebauungsplan**
- 1. **WA** (Wohnfläche) ist die Bebauungsfläche im Bebauungsplan Nr. 123, die für die Errichtung von Wohnbauten vorgesehen ist.
 - 2. **AW** (Anlagenfläche) ist die Bebauungsfläche im Bebauungsplan Nr. 123, die für die Errichtung von Anlagen vorgesehen ist.
 - 3. **AW** (Anlagenfläche) ist die Bebauungsfläche im Bebauungsplan Nr. 123, die für die Errichtung von Anlagen vorgesehen ist.
- B. Festsetzungen und Planzeichen**
- 1. **AW** (Wohnfläche) ist die Bebauungsfläche im Bebauungsplan Nr. 123, die für die Errichtung von Wohnbauten vorgesehen ist.
 - 2. **AW** (Wohnfläche) ist die Bebauungsfläche im Bebauungsplan Nr. 123, die für die Errichtung von Wohnbauten vorgesehen ist.




- C. Darstellung der Festsetzungen**
- 1. **AW** (Wohnfläche) ist die Bebauungsfläche im Bebauungsplan Nr. 123, die für die Errichtung von Wohnbauten vorgesehen ist.
 - 2. **AW** (Wohnfläche) ist die Bebauungsfläche im Bebauungsplan Nr. 123, die für die Errichtung von Wohnbauten vorgesehen ist.

- D. Planungsrechtliche technische Festsetzungen**
- 1. **AW** (Wohnfläche) ist die Bebauungsfläche im Bebauungsplan Nr. 123, die für die Errichtung von Wohnbauten vorgesehen ist.
 - 2. **AW** (Wohnfläche) ist die Bebauungsfläche im Bebauungsplan Nr. 123, die für die Errichtung von Wohnbauten vorgesehen ist.

- E. Örtliche Bauvorschriften**
- 1. **AW** (Wohnfläche) ist die Bebauungsfläche im Bebauungsplan Nr. 123, die für die Errichtung von Wohnbauten vorgesehen ist.
 - 2. **AW** (Wohnfläche) ist die Bebauungsfläche im Bebauungsplan Nr. 123, die für die Errichtung von Wohnbauten vorgesehen ist.

- F. Hinweise**
- 1. **AW** (Wohnfläche) ist die Bebauungsfläche im Bebauungsplan Nr. 123, die für die Errichtung von Wohnbauten vorgesehen ist.
 - 2. **AW** (Wohnfläche) ist die Bebauungsfläche im Bebauungsplan Nr. 123, die für die Errichtung von Wohnbauten vorgesehen ist.

- G. Vorhaben- und Erschließungsplan**
- 1. **AW** (Wohnfläche) ist die Bebauungsfläche im Bebauungsplan Nr. 123, die für die Errichtung von Wohnbauten vorgesehen ist.
 - 2. **AW** (Wohnfläche) ist die Bebauungsfläche im Bebauungsplan Nr. 123, die für die Errichtung von Wohnbauten vorgesehen ist.



- H. Hinweise**
- 1. **AW** (Wohnfläche) ist die Bebauungsfläche im Bebauungsplan Nr. 123, die für die Errichtung von Wohnbauten vorgesehen ist.
 - 2. **AW** (Wohnfläche) ist die Bebauungsfläche im Bebauungsplan Nr. 123, die für die Errichtung von Wohnbauten vorgesehen ist.

STADT OELDE: VORHABENBEZOGENER BEBAUUNGSPLAN NR. 123 "SÜDLICH DER LINDENSTRASSE"

Planungsamt
Mitarbeiter: ...
Gründungsdatum: ...
Bearbeitungsdatum: ...

1. Zweck und Geltungsbereich

Der Bebauungsplan Nr. 123 ist ein Vorhabenbezogener Bebauungsplan, der die Errichtung von Wohnbauten in der Gemarkung ... regelt.

2. Ziele und Grundsätze

Ziel des Bebauungsplans ist die Schaffung von Wohnraum in der Gemarkung ... unter Berücksichtigung der städtebaulichen und landschaftlichen Verhältnisse.

3. Festsetzungen

Die Festsetzungen des Bebauungsplans sind in den Planzeichnungen dargestellt. Die Festsetzungen sind verbindlich für die Errichtung von Wohnbauten in der Gemarkung ...

4. Sonstige Angaben

Die Sonstigen Angaben des Bebauungsplans sind in den Planzeichnungen dargestellt. Die Sonstigen Angaben sind verbindlich für die Errichtung von Wohnbauten in der Gemarkung ...