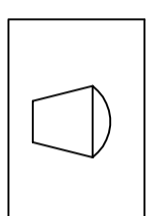
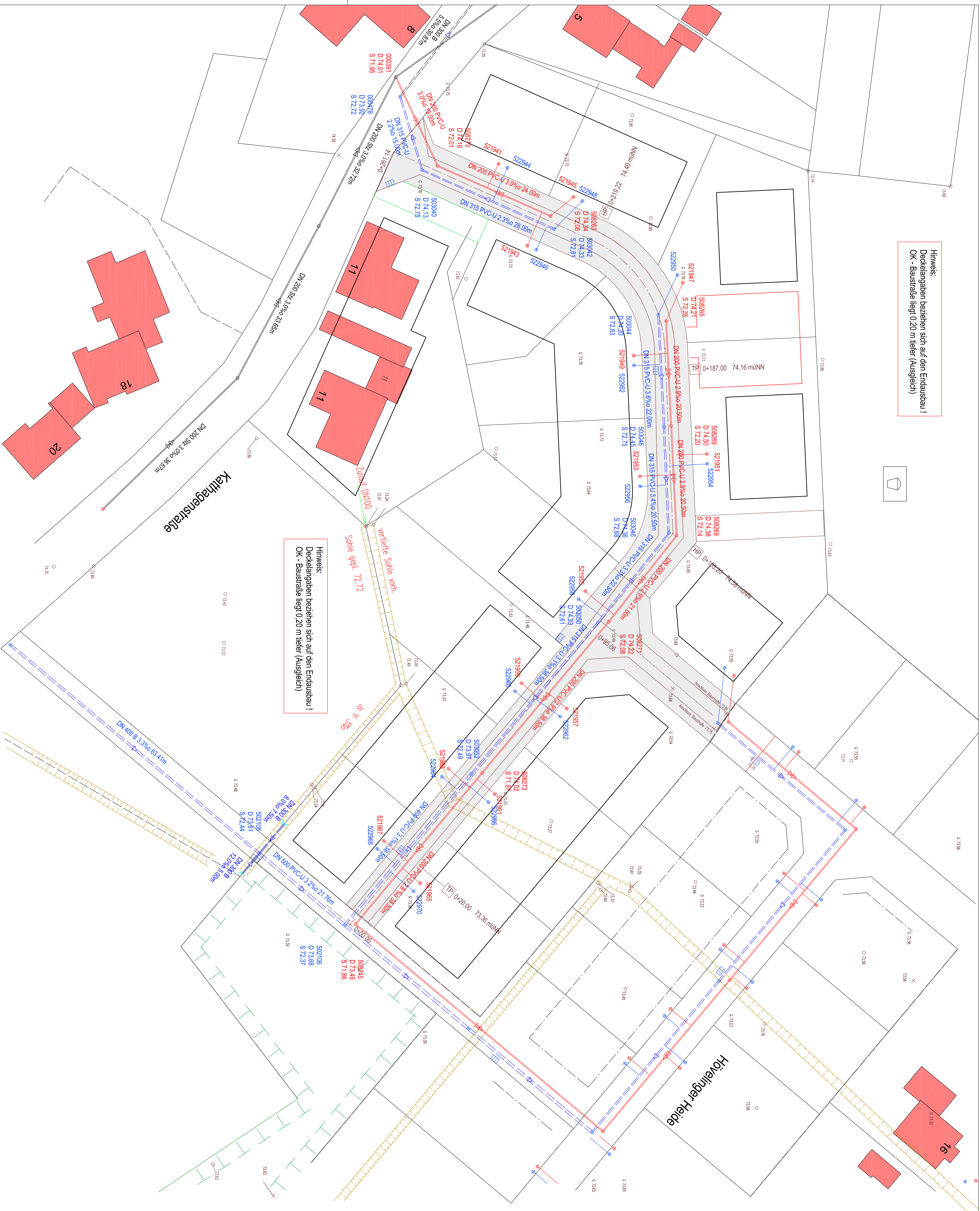


Hinweis:  
Deckelangaben beziehen sich auf den Endausbau!  
OK - Baustraße liegt 0,20 m tiefer (Ausgleich)



Hinweis:  
Deckelangaben beziehen sich auf den Endausbau!  
OK - Baustraße liegt 0,20 m tiefer (Ausgleich)

verteilte Sohle vorh.  
Sohle gepl. 72.12




**Zeichenerklärung**

- gully Grundstücksabfall
- Straßentischen
- geplante Flur- und Freizeitanlagen
- geplante Grundflächen
- Wäldchen
- vorhandener Regenwasserkanal
- vorhandener Schmutzwasserkanal
- geplanter Regenwasserkanal
- geplanter Schmutzwasserkanal

**STADT OELDE**

Fachdienst Tiefbau und Umwelt



Anderungen		Bauherr:	STADT OELDE
1	5	- Fachdienst Tiefbau u. Umwelt -	
2	6		
3	7	Projekt: Erschließung Baugebiet Nr. 86	
4	8	Lette - Stdt. Herzogenroder Straße	
		III. Bauabschnitt	
		Maststab 1:250	
		Planverf.: Lageplan Entwässerung / Straßenbau	
Zeichnungs-Nr.			