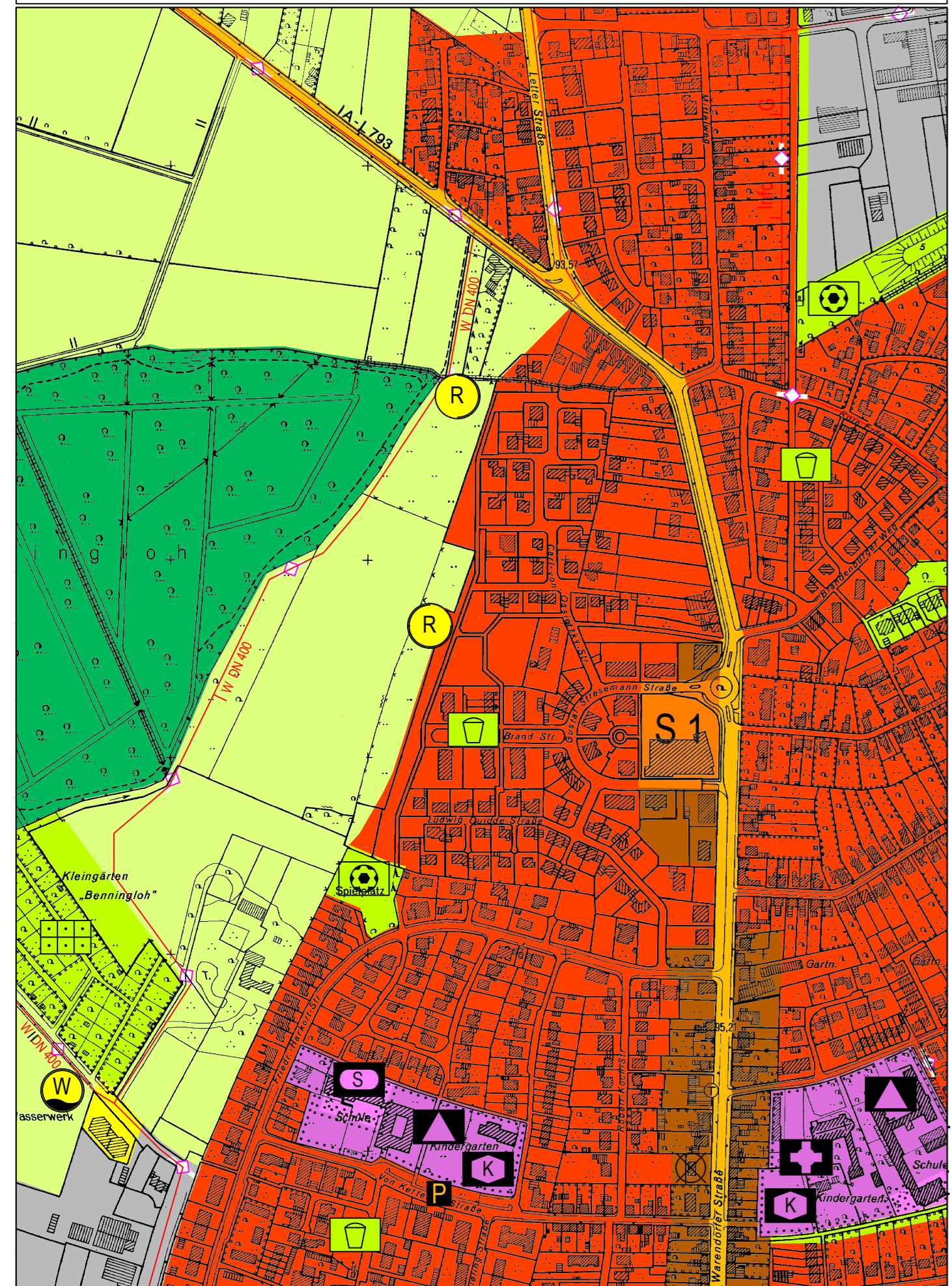
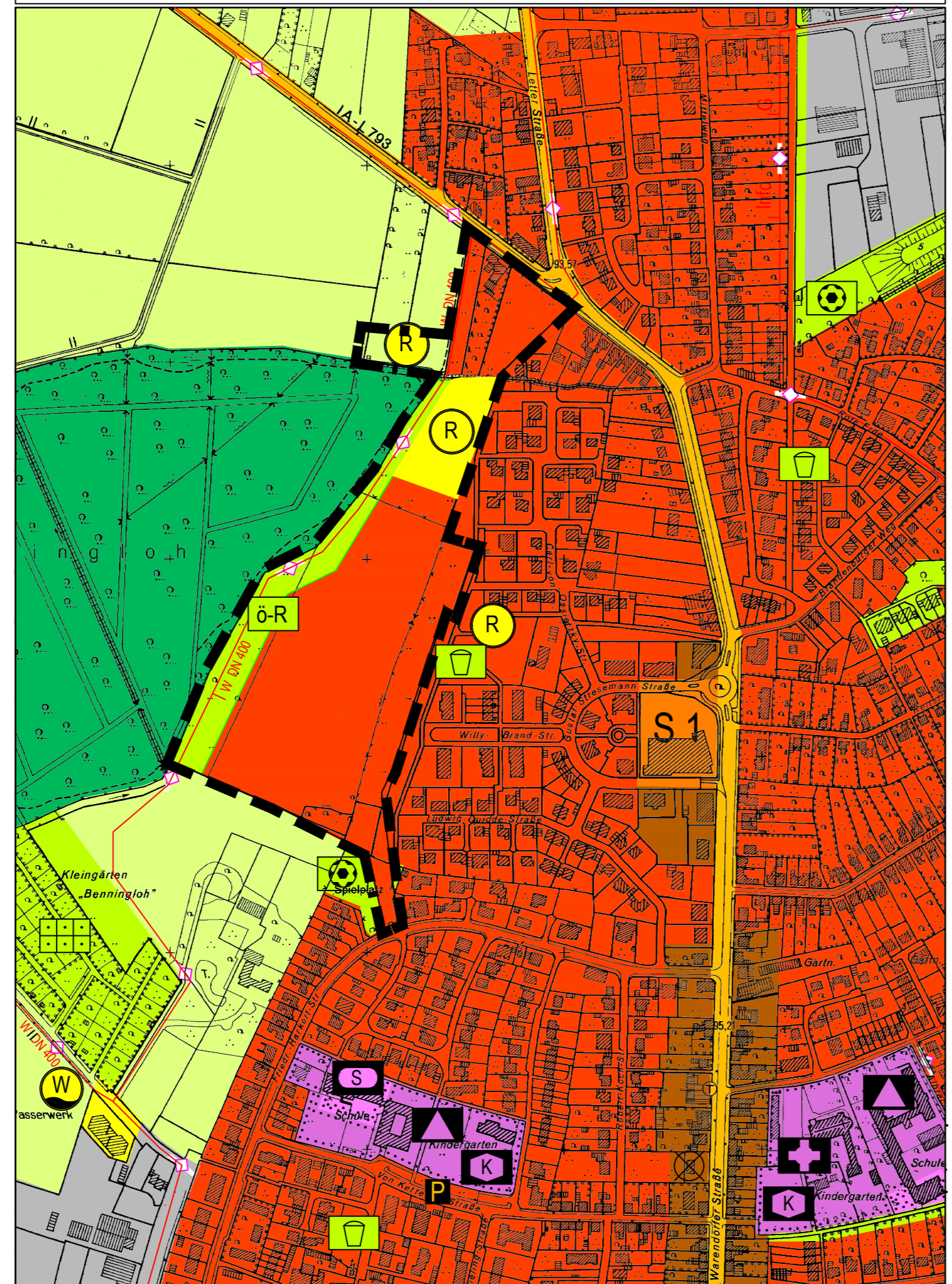


Bisherige Darstellung:



Geltungsbereich und Darstellung der 27. Änderung:



PLANZEICHENERLÄUTERUNG I
Darstellungen gemäß § 5 Abs. 2 BauGB

- Grenze des räumlichen Geltungsbereichs der xx. Änderung
- Bauflächen**
- Wohnbaufläche
- Gemischte Baufläche
- Gewerbliche Baufläche
- Sonderbauflächen
- S 1** Handel
- Flächen für den Gemeinbedarf
- Schule
- Kirche und kirchlichen Zwecken dienende Gebäude und Einrichtungen
- Kindergarten
- Fläche für Sport- und Spielanlagen
- Turnhalle

Verkehrsflächen

- Straßen des überörtlichen Verkehrs und örtliche Hauptverkehrszüge

Flächen für Versorgungsanlagen, Abfallentsorgung und Abwasserbeseitigung

- Flächen für Versorgungsanlagen
- Regenrückhaltebecken
- Wasserwerk

Hauptver- und Hauptversorgungsleitungen

- Leitung oberirdisch
- Leitung unterirdisch
- Wasserleitung
- Elektrizitätsleitung

Flächen für die Landwirtschaft und Wald

- Fläche für die Landwirtschaft
- Wald

PLANZEICHENERLÄUTERUNG II

- Grünflächen**
- öffentliche oder private Grünfläche
 - Bolzplatz
 - Kinderspielplatz
 - Dauerkleingärten
 - öffentliche Grünfläche - Retentionsraum

Diese 27. Änderung des Flächennutzungsplanes ist gem. § 2 Abs. 1 in Verbindung mit § 2 Abs. 4 BauGB durch Beschluss des Rates der Stadt Oelde vom 06.02.2017 eingeleitet worden.
Oelde, den

.....
Bürgermeister Schriftführerin

Die frühzeitige Beteiligung der Öffentlichkeit gem. § 3 Abs. 1 BauGB hat am 30.05.2017 als Bürgerversammlung stattgefunden. Ergänzend hierzu lagen die Planunterlagen vom 31.05.2017 bis einschließlich 16.06.2017 beim Fachdienst Planung und Stadtentwicklung öffentlich aus.
Oelde, den

.....
Techn. Beigeordneter

Die 27. Änderung des Flächennutzungsplanes einschließlich der Begründung mit Umweltbericht hat gem. § 3 Abs. 2 BauGB auf die Dauer eines Monats vom 29.11.2017 bis 09.01.2018 einschließlich zu jedermanns Einsichtnahme öffentlich ausgelegen.
Oelde, den

.....
Bürgermeister

Die 27. Änderung des Flächennutzungsplanes ist gem. § 6 BauGB mit Verfügung vom genehmigt worden.
Münster, den
Die Bezirksregierung i.A.

Ermächtigungsgrundlagen

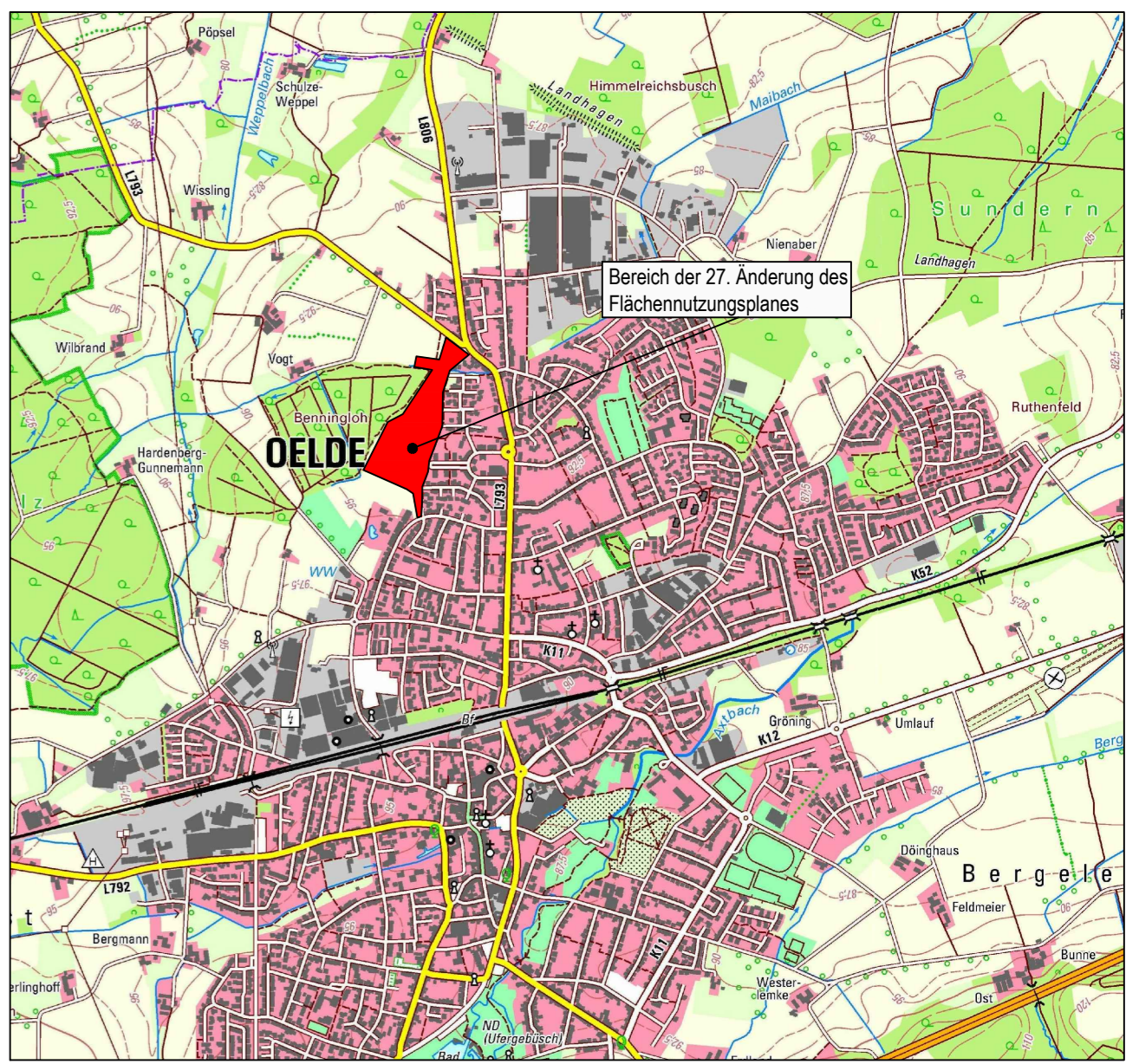
Baugesetzbuch (BauGB) in der Fassung der Bekanntmachung vom 3. November 2017 (BGBl. I S. 3634).
§§ 7 und 41 der Gemeindeordnung für das Land Nordrhein-Westfalen (GO) in der Fassung der Bekanntmachung vom 14. Juli 1994 (GV.NW. S.666/SGV.NW.2023), zuletzt geändert durch Art. 1 G zur Stärkung der kommunalen Selbstverwaltung vom 15.11.2016 (GV. NRW. S. 966).
Baunutzungsverordnung (BauNVO) in der Fassung der Bekanntmachung vom 23. Januar 1990 (BGBl. I S. 132), zuletzt geändert durch Art. 2 G zur Umsetzung der RL 2014/52/EU im Städtebaurecht und zur Stärkung des neuen Zusammenlebens in der Stadt vom 04.05.2017 (BGBl. I S. 1057).
Planzeichenverordnung 1990 (PlanzV 90) vom 18.12.1990 (BGBl. I S. 58), zuletzt geändert durch Art. 3 G zur Umsetzung der RL 2014/52/EU im Städtebaurecht und zur Stärkung des neuen Zusammenlebens in der Stadt vom 04.05.2017 (BGBl. I S. 1057).

Für den Entwurf:
Oelde, den
.....
FD 610 - Planung und Stadtentwicklung

Der Haupt- und Finanzausschuss der Stadt Oelde hat am 18.09.201 gem. § 3 Abs. 2 BauGB die öffentliche Auslegung der 27. Änderung des Flächennutzungsplanes der Stadt Oelde einschließlich der Begründung mit Umweltbericht beschlossen.
Oelde, den
.....
Bürgermeister Schriftführerin

Der Rat der Stadt Oelde hat nach Prüfung der Anregungen gem. § 3 Abs. 2 BauGB die 27. Änderung des Flächennutzungsplanes einschließlich Begründung mit Umweltbericht am beschlossen.
Oelde, den
.....
Bürgermeister Schriftführerin

Die Genehmigung der 27. Änderung des Flächennutzungsplanes einschließlich Begründung mit Umweltbericht ist gem. § 6 Abs. 5 BauGB am ortsüblich bekanntgemacht worden.
Oelde, den
.....
Bürgermeister



ÜBERSICHTSPLAN
© Geobasisdaten: Land NRW, Bonn und Kreis Warendorf



**FLÄCHENNUTZUNGSPLAN
DER STADT OELDE
27. Änderung**

Ausschnitt: Oelde - Nordost
Planungsstand: Beschlussfassung

Maßstab: 1 : 5000

Stadt Oelde
Der Bürgermeister
Fachdienst Planung
und Stadtentwicklung

Stand 01/18 - Gez. ra

Dateiname: FNP-27-aend-version03.dwg