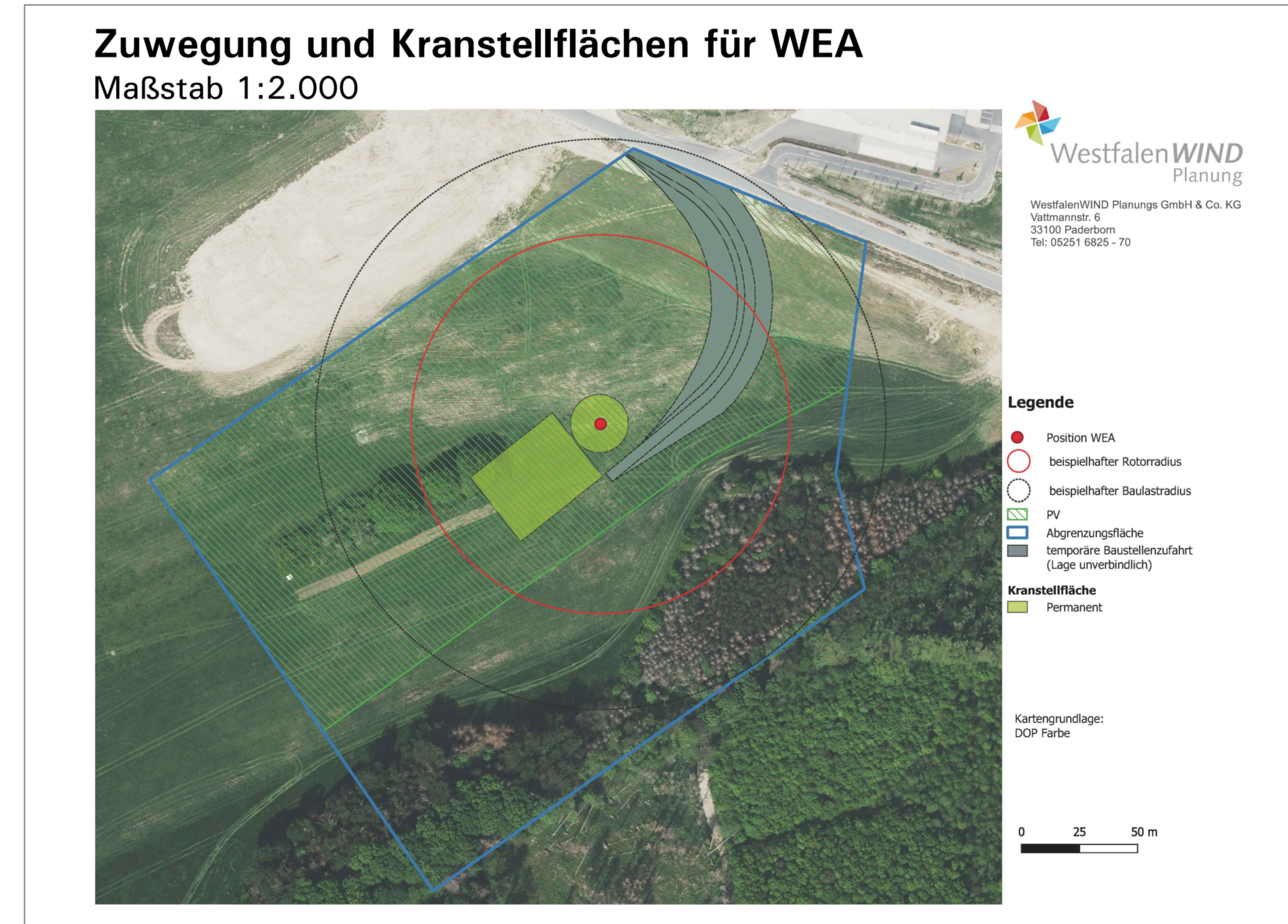
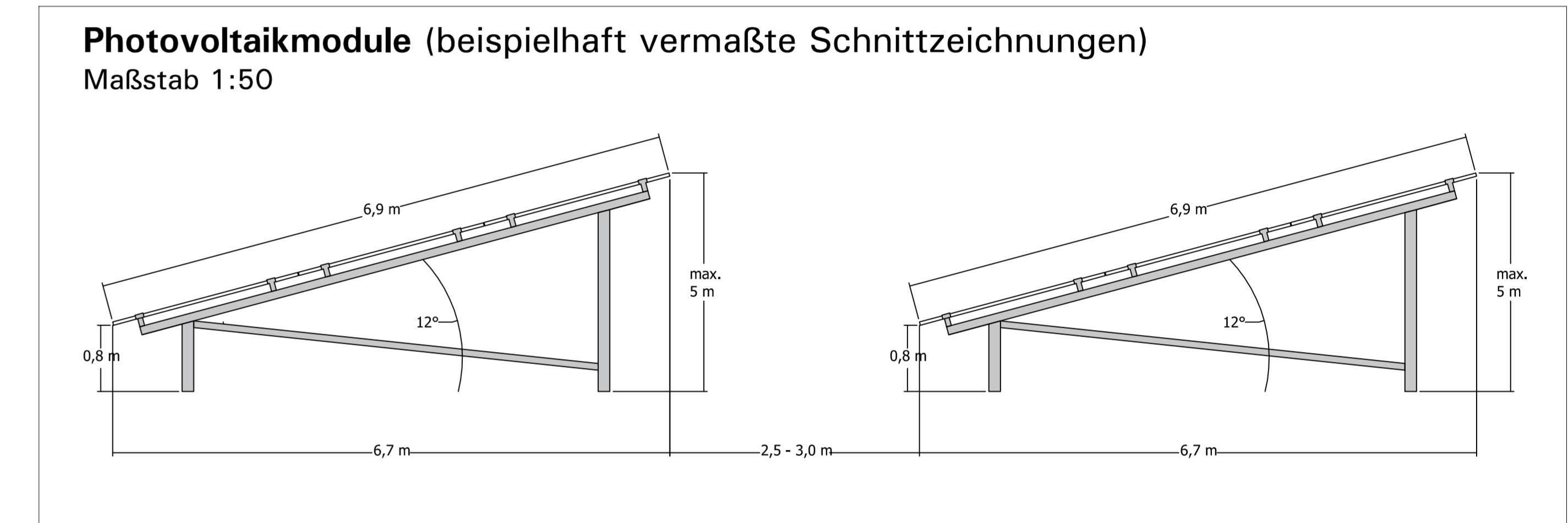
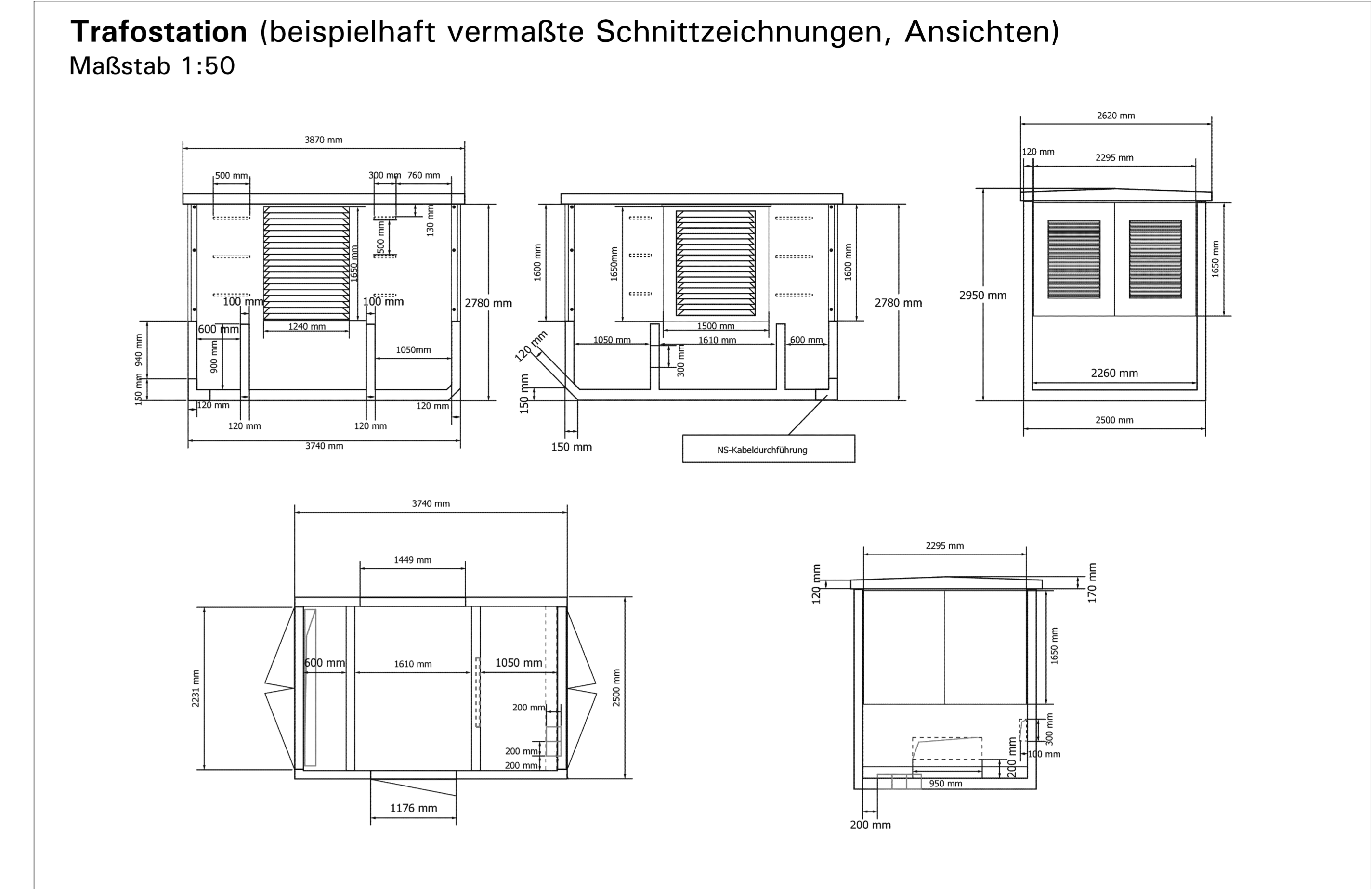
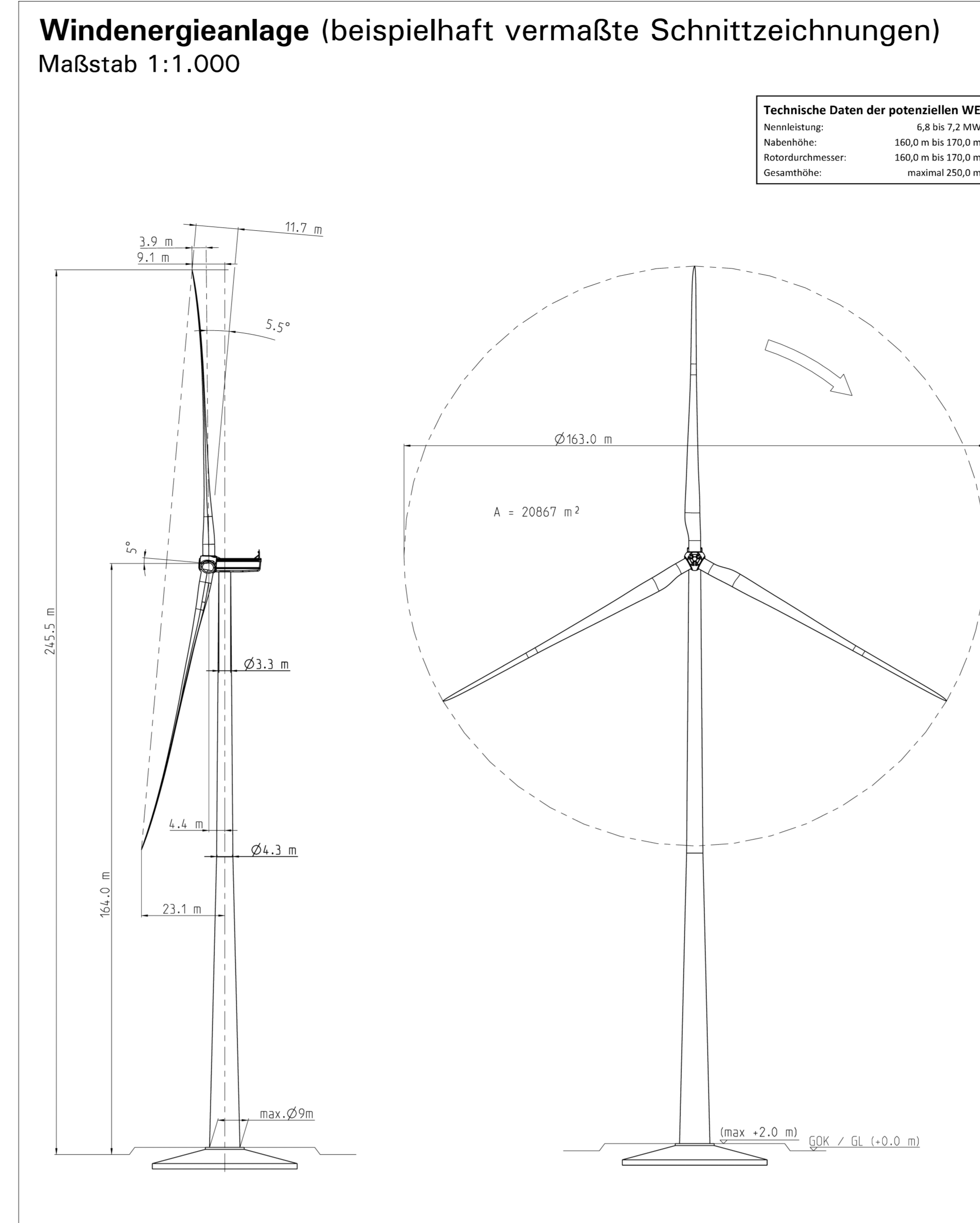
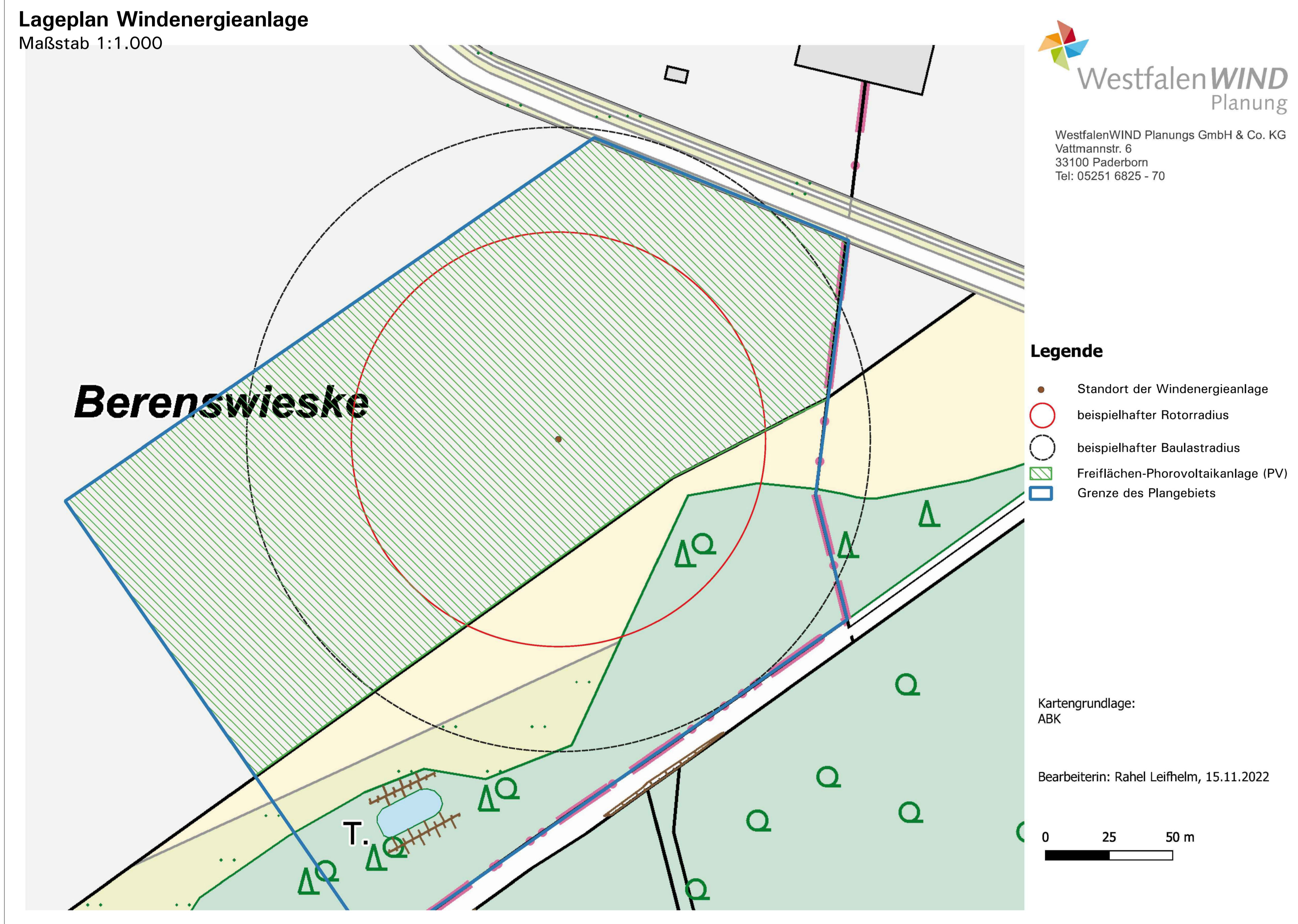


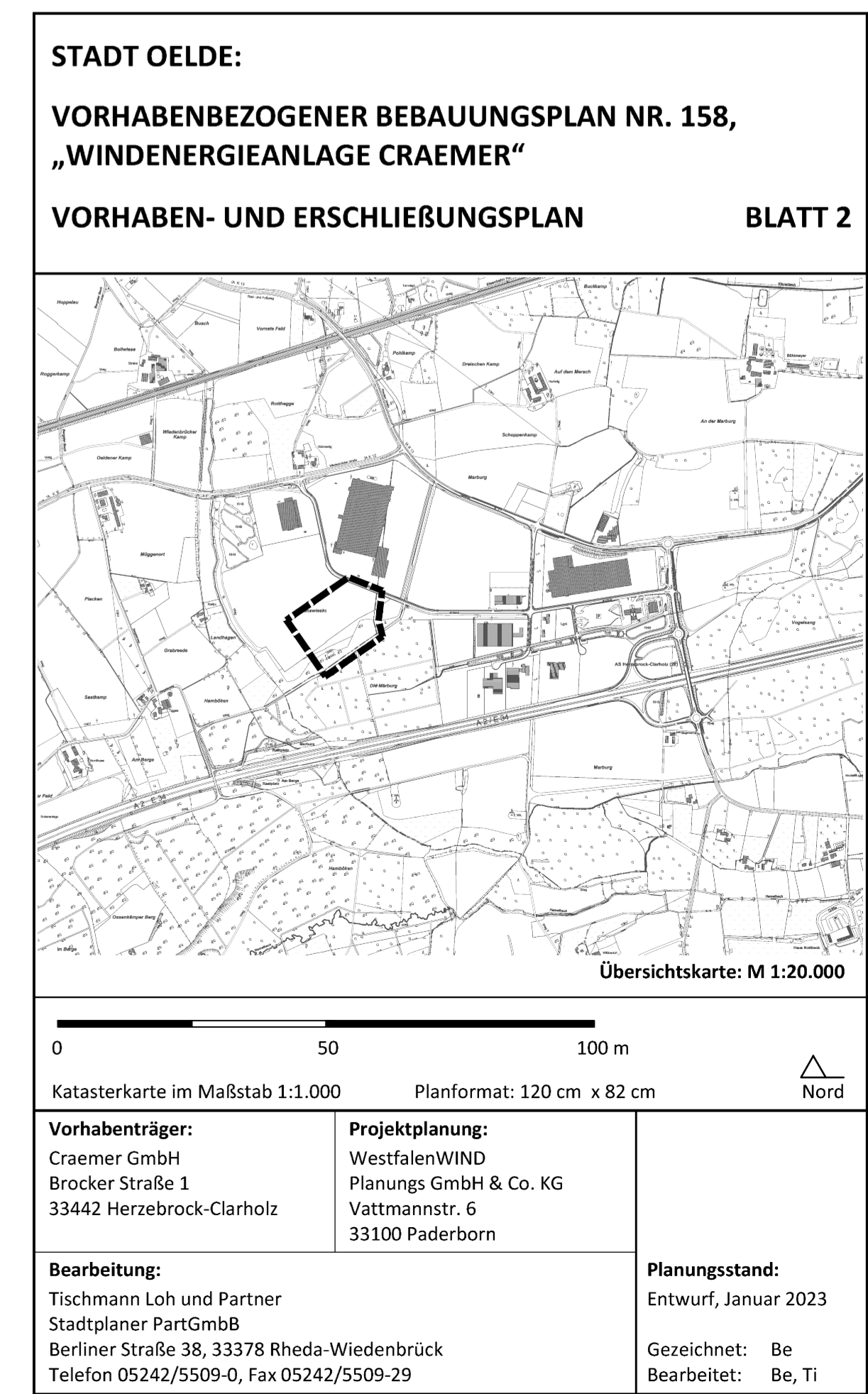
STADT OELDE: VORHABENBEZOGENER BEBAUUNGSPLAN NR. 158 "Windenergieanlage Craemer"

Vorhaben und Erschließungsplan - Blatt 2



Blatt 1: Vorhabenbezogener Bebauungsplan (vB-Plan) Nr. 158 „Windenergieanlage Craemer“ der Stadt Oelde

Blatt 2: Vorhaben- und Erschließungsplan zum vB-Plan Nr. 158 „Windenergieanlage Craemer“ der Stadt Oelde als Bestandteil des vB-Plans Nr. 158 „Windenergieanlage Craemer“ gemäß § 12 BauGB



Aufstellungsbeschluss	Für den Entwurf	Frühzeitige Beteiligung	Öffentliche Auslegung	Satzungsbeschluss	Bekanntmachung und Einsichtnahme	Bekanntmachung
Die Aufstellung des vorhabenbezogenen Bebauungsplans ist gemäß § 2 Abs. 1 BauGB vom Rat der Stadt Oelde in seiner Sitzung am beschlossen worden. Dieser Beschluss ist am ortsbüchlich bekannt gemacht worden.	Für den Entwurf.	Nach ortsbüchlicher Bekanntmachung am lagen die Planunterlagen vom bis einschließlich zum gemäß § 3(1) BauGB im Rathaus der Stadt Oelde öffentlich aus.	Der Rat der Stadt Oelde hat in seiner Sitzung am die Beteiligung der Öffentlichkeit gemäß § 3(2) BauGB beschlossen. Nach ortsbüchlicher Bekanntmachung am lagen die Planunterlagen vom bis einschließlich zum gemäß § 3(2) BauGB im Rathaus der Stadt Oelde öffentlich aus.	Der Rat der Stadt Oelde hat nach Abwägung der Anregungen diesen vorhabenbezogenen Bebauungsplan am gemäß § 10(1) BauGB als Satzung beschlossen.	Mit der ortsbüchlichen Bekanntmachung des vorhabenbezogenen Bebauungsplans vom gemäß § 10(3) BauGB ist der Bebauungsplan in Kraft getreten. Der Bebauungsplan mit Begründung und die darin in Bezug genommenen, nicht öffentlich bekannt gemachten technischen Regelwerke liegen gemäß § 10(3) BauGB im Rathaus der Stadt Oelde während der Öffnungszeiten zur Einsichtnahme bereit.	Die Planunterlagen entsprechen den Anforderungen des § 1 der PlanzV 90 vom 18.12.1990. Stand der Planunterlagen im beplanten Bereich: (bzgl. Bebauung) (bzgl. Flurstücksnachweis) Die Festlegung der städtebaulichen Planung ist - i.V.m. dem digitalen Planungsdatenbestand (hier: DfX-Datei) als Bestandteil dieses vorhabenbezogenen Bebauungsplans - geometrisch eindeutig.
Oelde, den	Oelde, den	Oelde, den	Oelde, den	Oelde, den	Oelde, den	Warendorf, den
Bürgermeisterin	Fachdienst Stadtentwicklung, Planung, Bauordnung	Bürgermeisterin	Bürgermeisterin	Bürgermeisterin	Bürgermeisterin	Vermessungsbüro Verwold