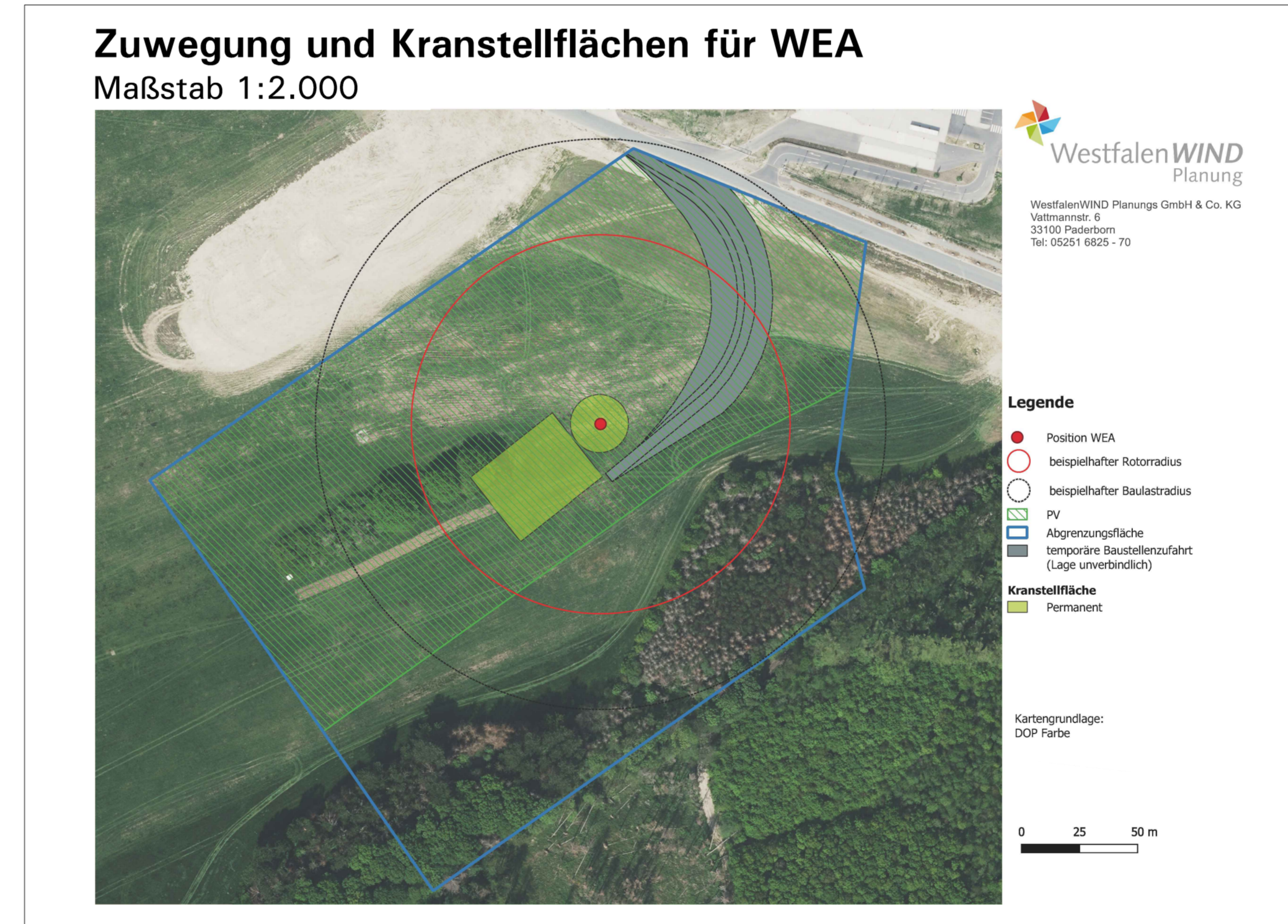
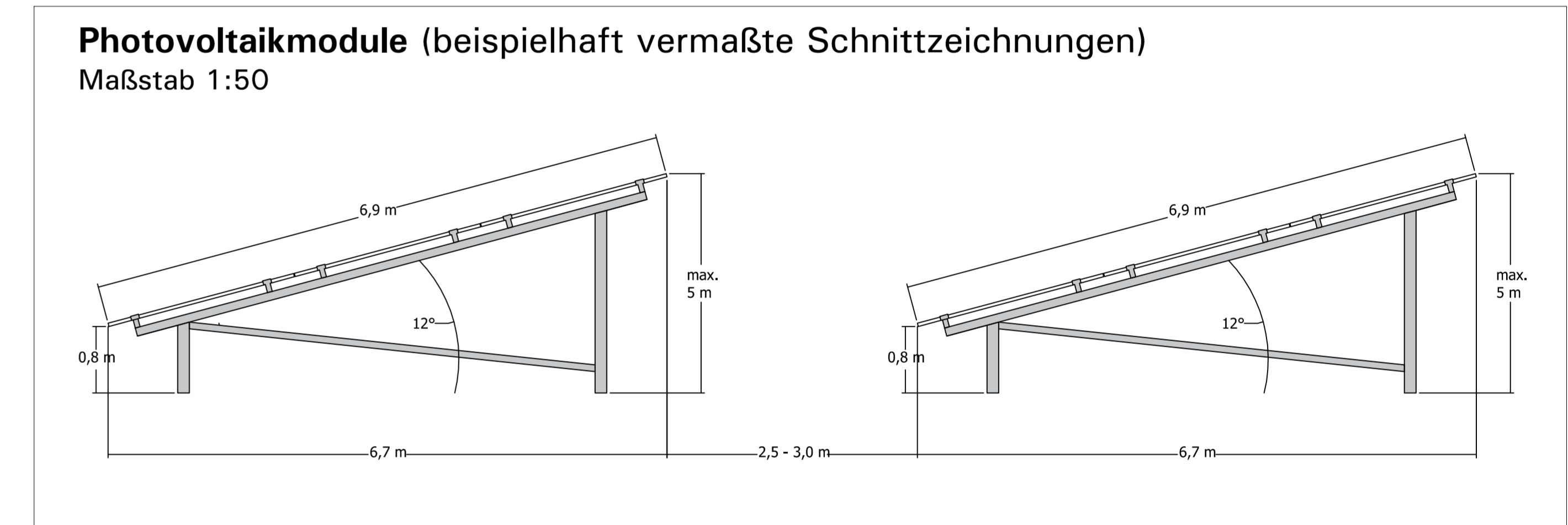
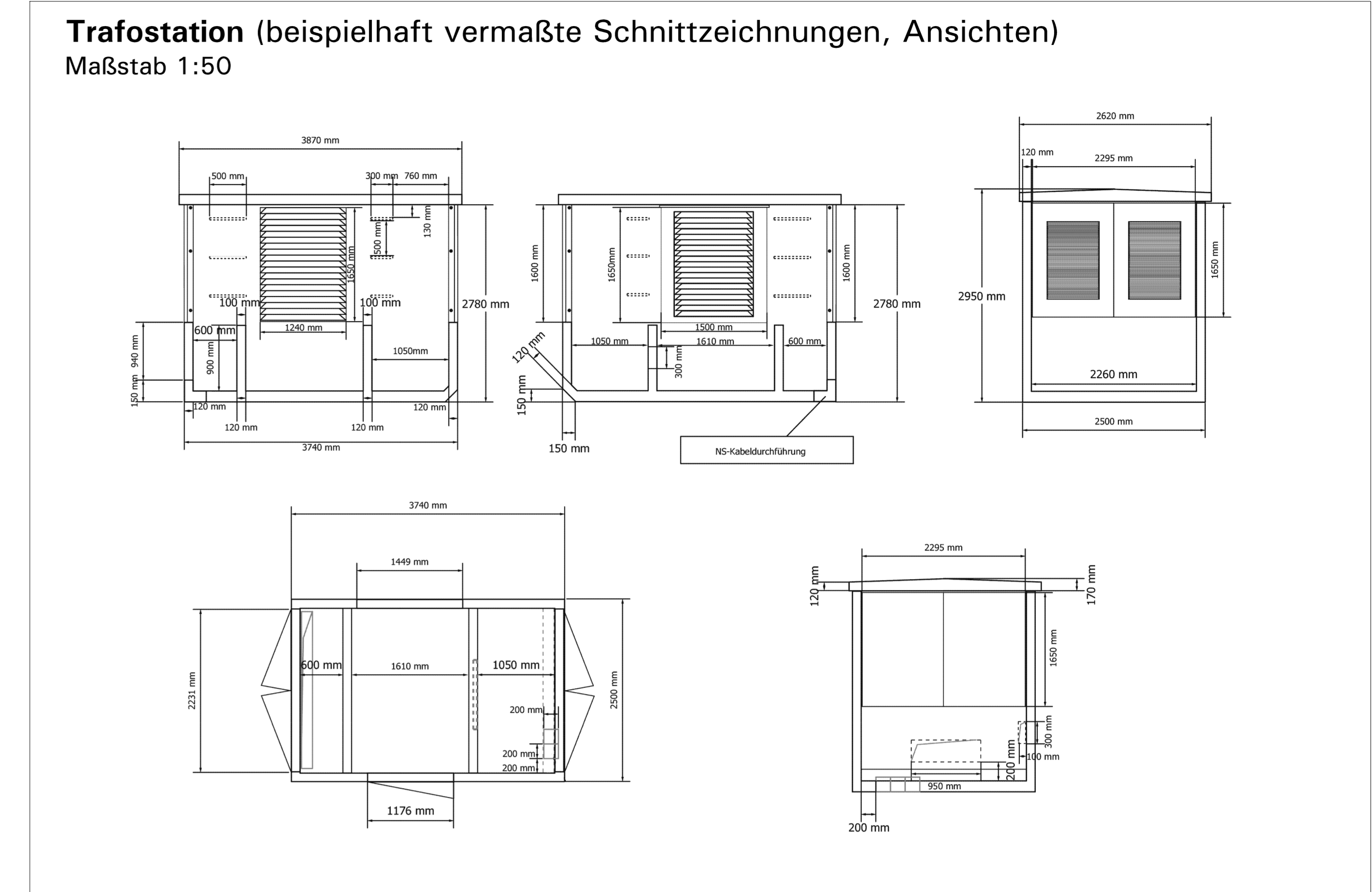
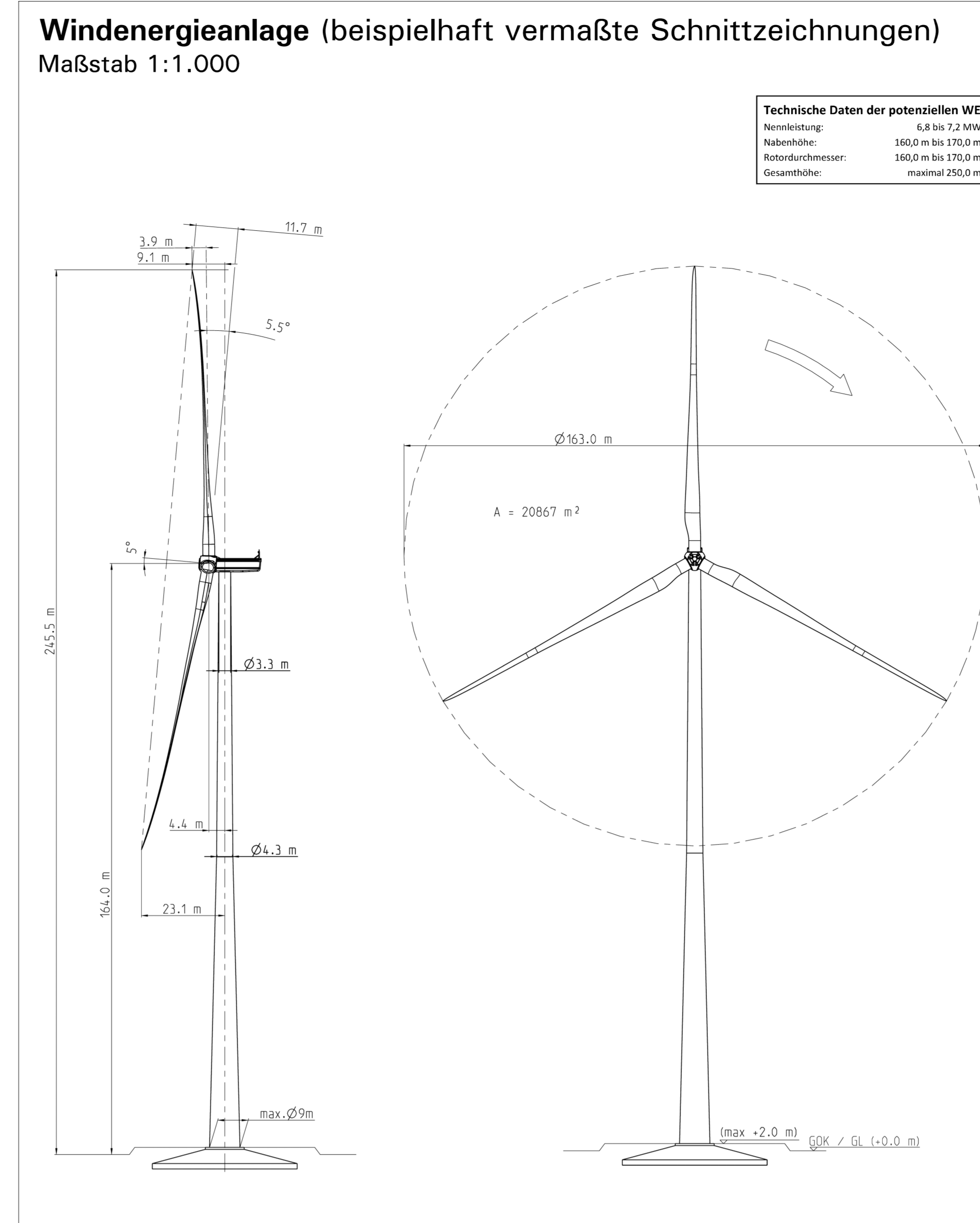
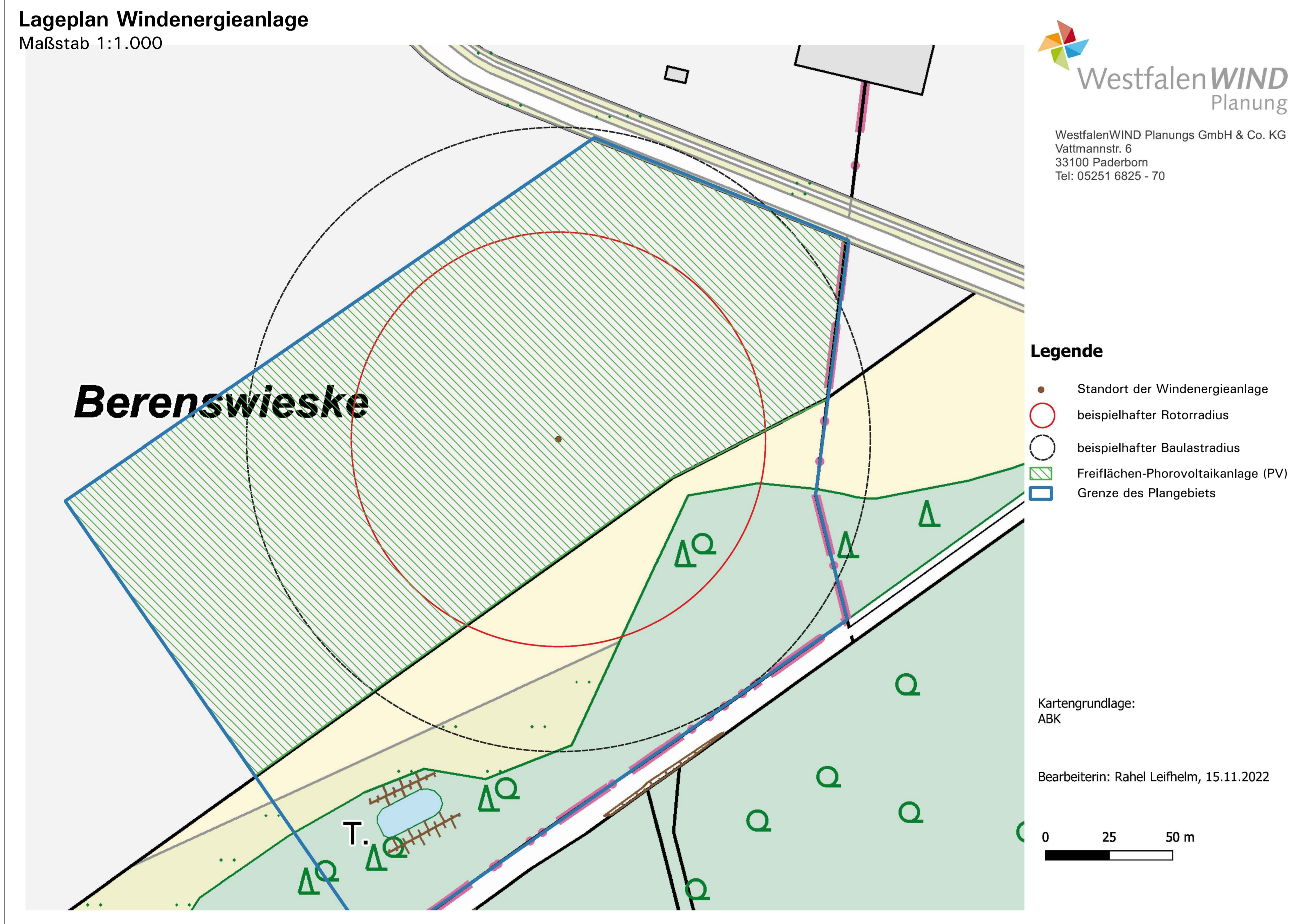


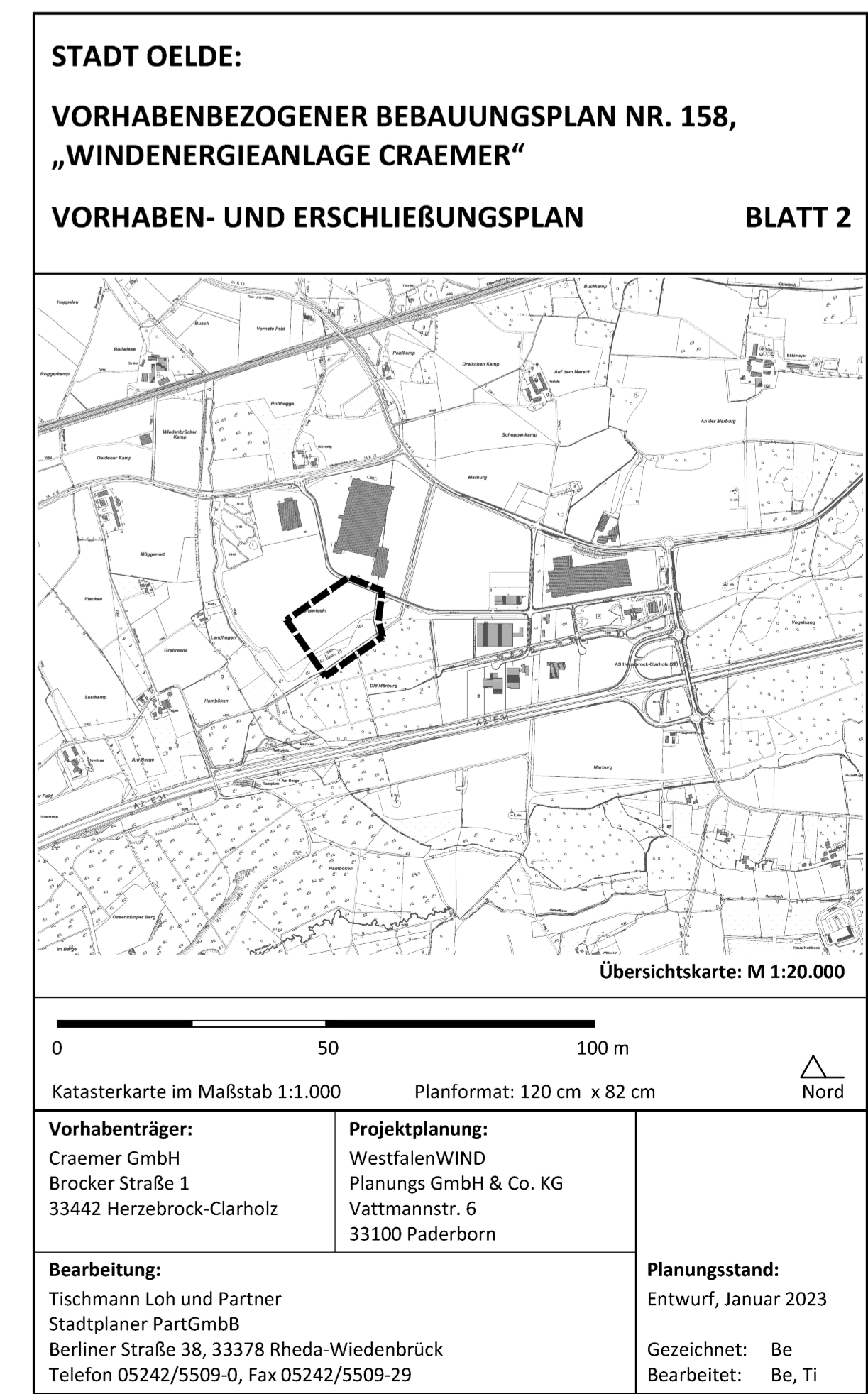
STADT OELDE: VORHABENBEZOGENER BEBAUUNGSPLAN NR. 158 "Windenergieanlage Craemer"

Vorhaben und Erschließungsplan - Blatt 2



Blatt 1: Vorhabenbezogener Bebauungsplan (vB-Plan) Nr. 158 „Windenergieanlage Craemer“ der Stadt Oelde

Blatt 2: Vorhaben- und Erschließungsplan zum vB-Plan Nr. 158 „Windenergieanlage Craemer“ der Stadt Oelde als Bestandteil des vB-Plans Nr. 158 „Windenergieanlage Craemer“ gemäß § 12 BauGB



| Aufstellungsbeschluss | Für den Entwurf | Frühzeitige Beteiligung | Öffentliche Auslegung | Satzungsbeschluss | Bekanntmachung und Einsichtnahme | Bekanntmachung |
|--|--|---|--|---|---|---|
| Die Aufstellung des vorhabenbezogenen Bebauungsplans ist gemäß § 2 Abs. 1 BauGB vom Rat der Stadt Oelde in seiner Sitzung am beschlossen worden. Dieser Beschluss ist am ortsbüchlich bekannt gemacht worden. | Für den Entwurf. | Nach ortsbüchlicher Bekanntmachung am lagen die Planunterlagen vom bis einschließlich zum gemäß § 3(1) BauGB im Rathaus der Stadt Oelde öffentlich aus. | Der Rat der Stadt Oelde hat in seiner Sitzung am die Beteiligung der Öffentlichkeit gemäß § 3(2) BauGB beschlossen. Nach ortsbüchlicher Bekanntmachung am lagen die Planunterlagen vom bis einschließlich zum gemäß § 3(2) BauGB im Rathaus der Stadt Oelde öffentlich aus. | Der Rat der Stadt Oelde hat nach Abwägung der Anregungen diesen vorhabenbezogenen Bebauungsplan am gemäß § 10(1) BauGB als Satzung beschlossen. | Mit der ortsbüchlichen Bekanntmachung des vorhabenbezogenen Bebauungsplans vom gemäß § 10(3) BauGB ist der Bebauungsplan in Kraft getreten. Der Bebauungsplan mit Begründung und die darin in Bezug genommenen, nicht öffentlich bekannt gemachten technischen Regelwerke liegen gemäß § 10(3) BauGB im Rathaus der Stadt Oelde während der Öffnungszeiten zur Einsichtnahme bereit. | Die Planunterlage entspricht den Anforderungen des § 1 der PlanzV 90 vom 18.12.1990. Stand der Planunterlage im beplanten Bereich: (bzgl. Bebauung) (bzgl. Flurstücksnachweis) Die Festlegung der städtebaulichen Planung ist - i.V.m. dem digitalen Planungsdatenbestand (hier: DfX-Datei) als Bestandteil dieses vorhabenbezogenen Bebauungsplans - geometrisch eindeutig. |
| Oelde, den | Oelde, den | Oelde, den | Oelde, den | Oelde, den | Oelde, den | Warendorf, den |
| Bürgermeisterin | Fachdienst Stadtentwicklung, Planung, Bauordnung | Bürgermeisterin | Bürgermeisterin | Bürgermeisterin | Bürgermeisterin | Vermessungsbüro Verwold |