



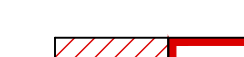





LEGENDE

-  Stadtgrenze
-  vorhandene Gewässer WBV Oelde vom Kreis Warendorf (08.06.2016) mit Fließpfeil und Kilometrierung
-  Einzugsgebiet Vorfluter
- Quelle: ELWAS GEO Portal NRW - Download Shape - Dateien mit Datum vom 16.02.2016
-  Einzugsgebiet Mischwasser
-  Einzugsgebiet Schmutzwasser
-  Kläranlage - vorhanden und ausreichend
-  festgesetztes Überschwemmungsgebiet
-  Blattsnitte ABK / NBK, Maßstab 1 : 10.000

Quelle:
 Geobasisdaten mit Erlaubnis von: Geobasisdaten der Kommunen und des Landes NRW
 © Geobasis NRW 2022
 Stadt Oelde (Stand März 2022)
 ALK: Download geoportal.nrw (Stand 2019 - 2020)
 dtk 25:

Lagebezug: ETRS89 UTM 32N

5.			
4.			
3.			
2.			
1.			
Nr.	Art der Änderung	Datum	Zeichen

Entwurfsbearbeitung: IPW INGENIEURPLANUNG GmbH & Co. KG Markt-Curtz-Str. 4a • 49134 Wallenhorst Tel. 05407/8890-0 • Fax 05407/8890-88	Datum	Zeichen
	bearbeitet	2023-05 Dr
	gezeichnet	2023-05 Zw
	geprüft	2023-05 Bv
Wallenhorst, 2023-05-17	freigegeben	2023-05 Bv

Plat: H:\OELDE\222038\PLAENE\U2-uekkarte.dwg(uekkarte) - (E2-1-0)

 **KREIS WARENDORF**
 Vielseitig. Ideenreich. Echt.

Abwasserbeseitigungskonzept (ABK) und Niederschlagswasserbeseitigungskonzept (NBK) Fortschreibung 2023 - 2028

Übersichtskarte	Maßstab 1 : 25.000	Unterlage : 2
Aufgestellt:		Blatt Nr. : 1/1
		Genehmigt: