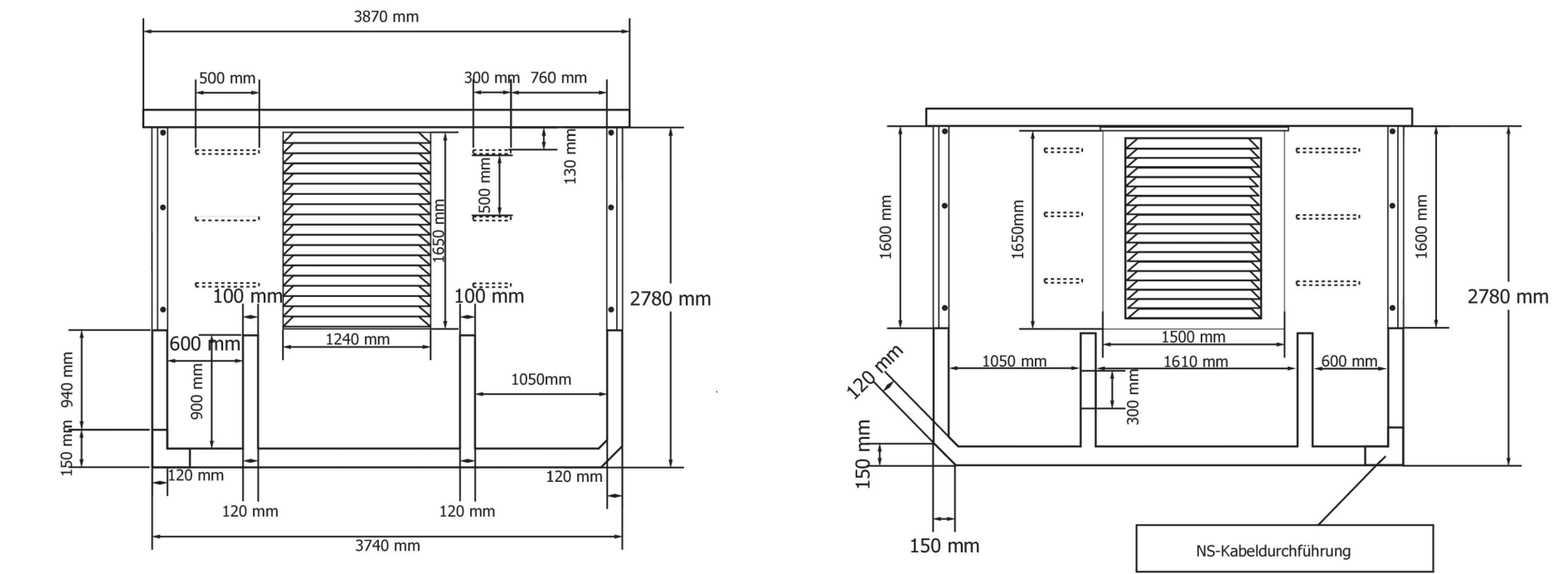
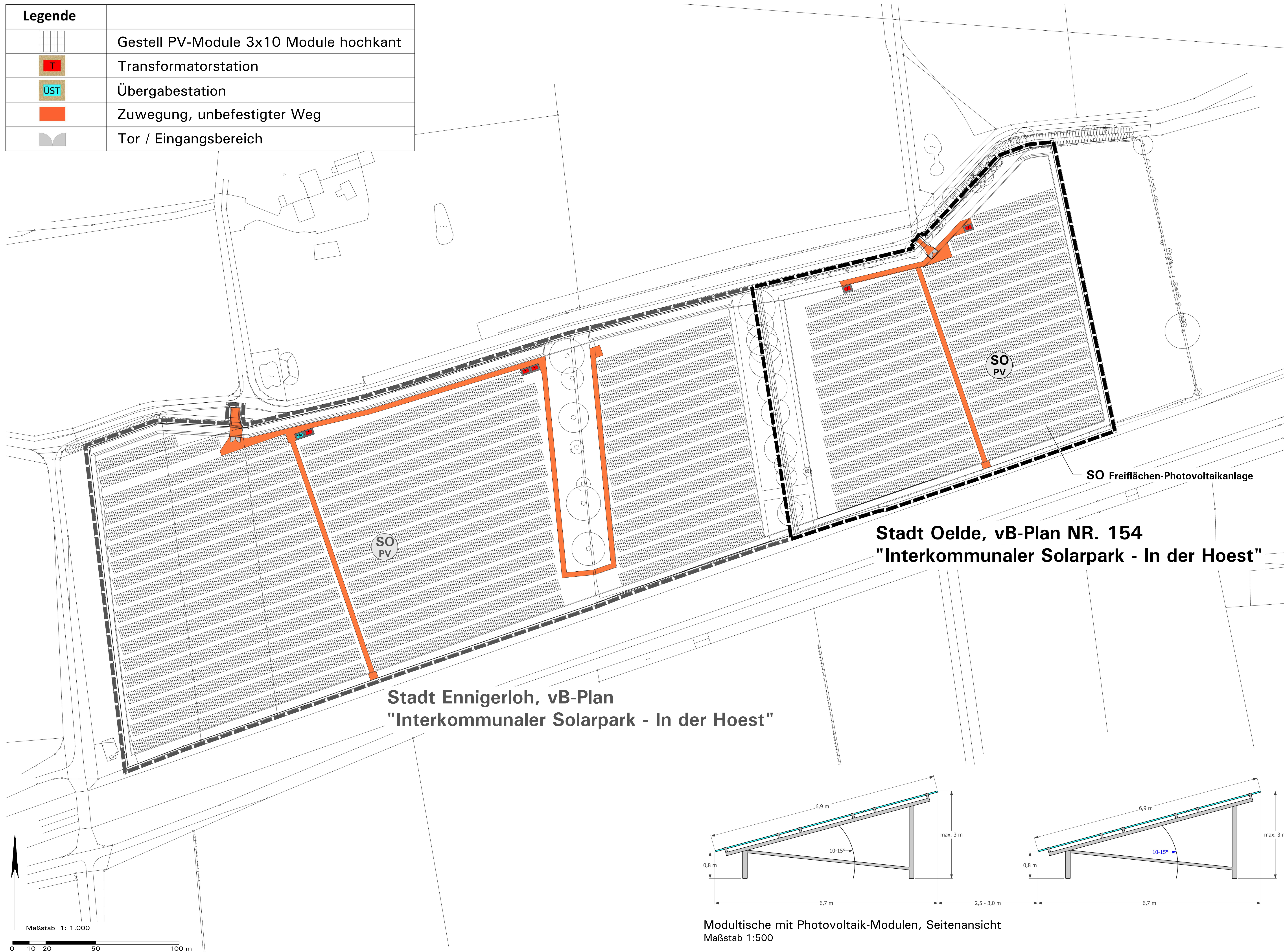


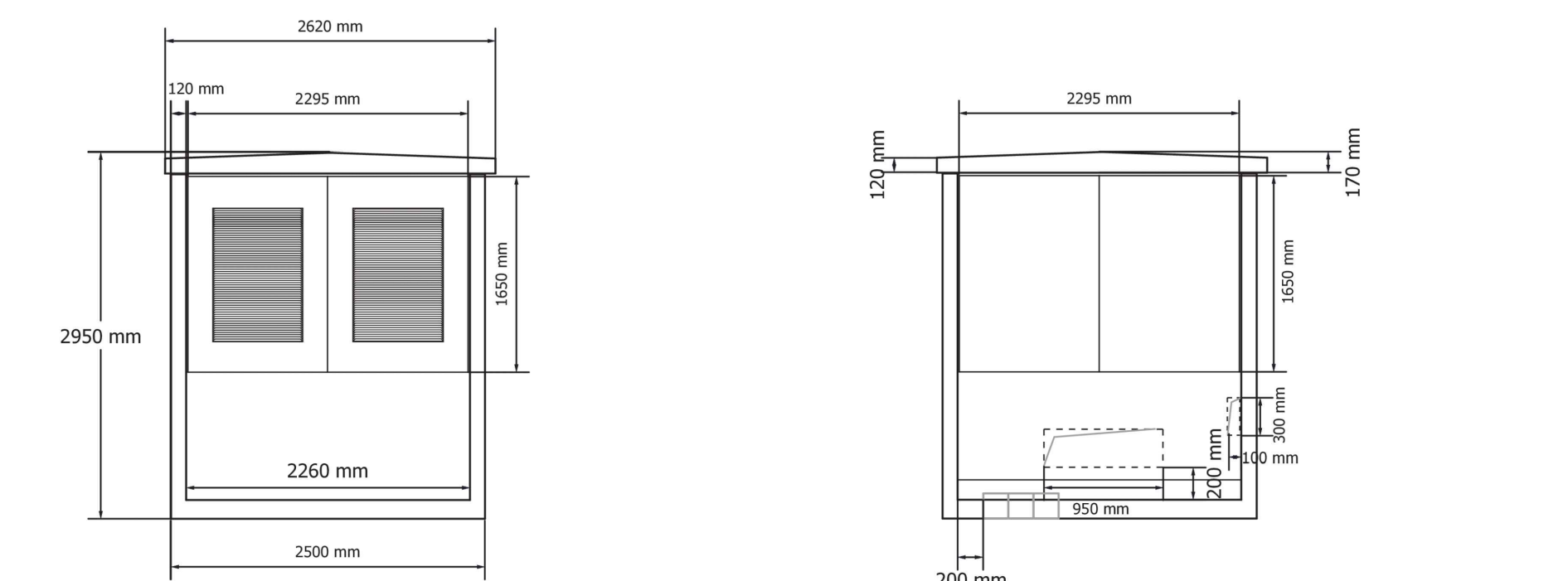
STADT OELDE:

VORHABEN- UND ERSCHLIESSUGSPLAN ZUM VORHABENBEZOGENEN BEBAUUNGSPLAN NR. 154 "Interkommunaler Solarpark - In der Hoest" - Blatt 2

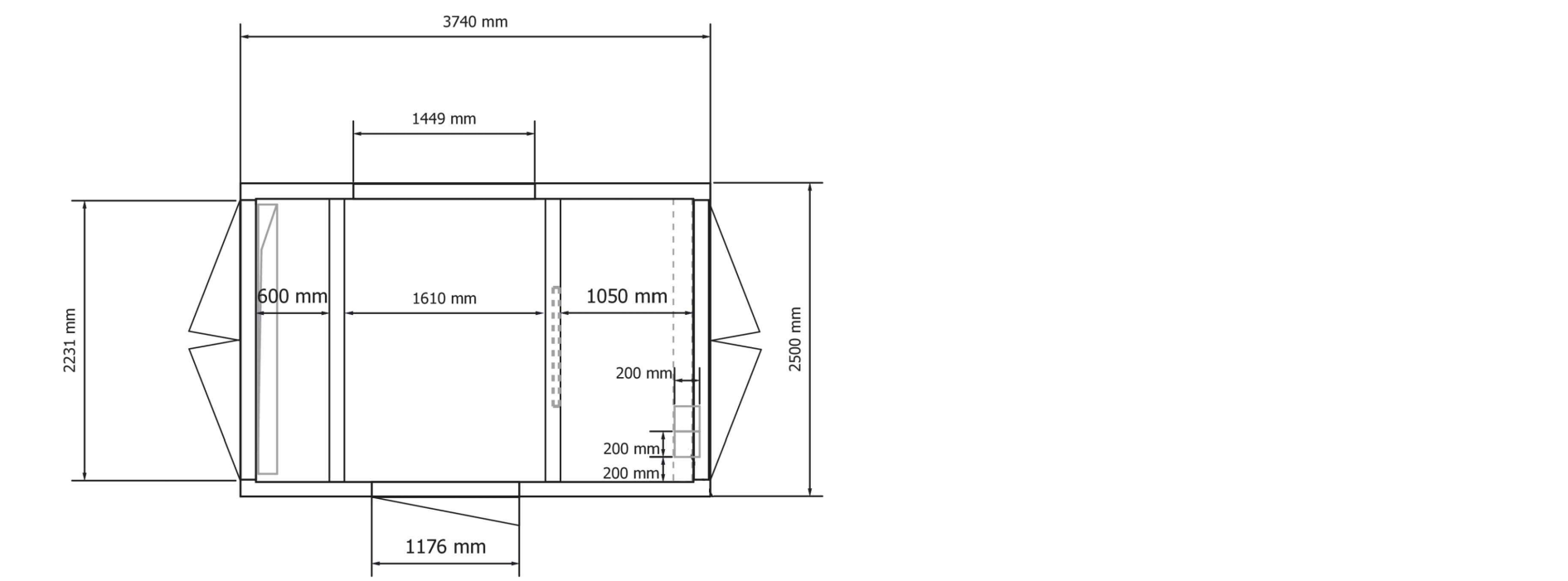
Legende	
	Gestell PV-Module 3x10 Module hochkant
	Transformatorstation
	Übergabestation
	Zuwegung, unbefestigter Weg
	Tor / Eingangsbereich



Trafostation, Seitenansicht Längsseiten
Maßstab 1:500



Trafostation, Seitenansicht Schmalseiten
Maßstab 1:500

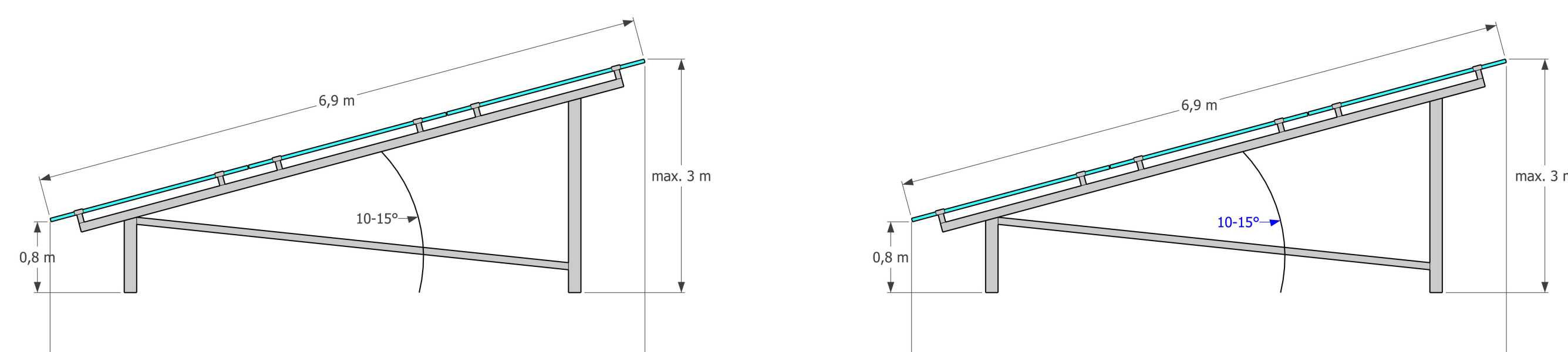


Trafostation, Draufsicht
Maßstab 1:500

Hinweis: Die Übergabestation ist von ihren räumlichen Maßen identisch zu den dargestellten Trafostationen. Häufig werden sogenannte Kombistationen (Trafo+Übergabe) aufgestellt

Stadt Ennigerloh, vB-Plan
"Interkommunaler Solarpark - In der Hoest"

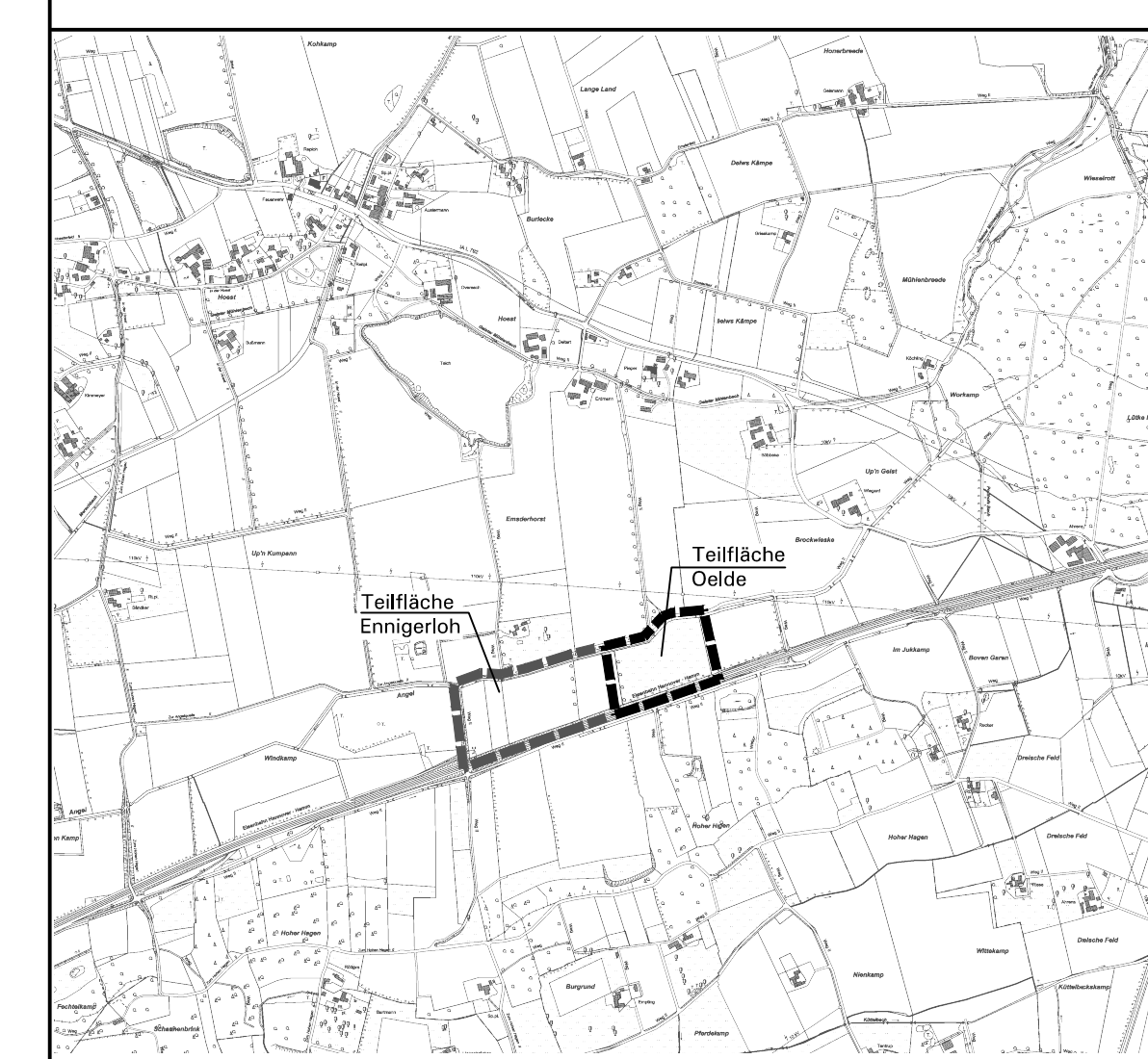
Stadt Oelde, vB-Plan NR. 154
"Interkommunaler Solarpark - In der Hoest"



Modultische mit Photovoltaik-Modulen, Seitenansicht
Maßstab 1:500

Blatt 1: Vorhabenbezogener Bebauungsplan (vB-Plan) Nr. 154 „Interkommunaler Solarpark – In der Hoest“ der Stadt Oelde
Blatt 2: Vorhaben- und Erschließungsplan zum vB-Plan Nr. 154 „Interkommunaler Solarpark – In der Hoest“ der Stadt Oelde als Bestandteil des vB-Plans Nr. 154 „Interkommunaler Solarpark – In der Hoest“ gemäß § 12 BauGB

STADT OELDE,
VORHABEN- UND ERSCHLIESSUNGSPLAN ZUM
VORHABENBEZOGENEN BEBAUUNGSPLAN BR. 154
„Interkommunaler Solarpark – In der Hoest“ – Blatt 2



Maßstab: 1:1.000 Planformat: 110 cm x 90 cm
Planungsstand: Entwurf Juni 2023
Geezeichnet: Be
Bearbeitet: Be/TI
Bearbeitung: Tischmann Loh & Partner
Stadtplaner PartGmbH
Berliner Straße 38, 33378 Rheda-Wiedenbrück
Telefon 05242/5509-0, Fax 05242/5509-29
Vermessungsbüro Wiemes

Aufstellungsbeschluss gemäß §§ 2(1) und 1(8) BauGB	Frühzeitige Beteiligung gemäß §§ 3(1), 4(1) BauGB	Beteiligung gemäß §§ 3(2), 4(2) BauGB	Satzungsbeschluss gemäß § 10(1) BauGB	Bekanntmachung gemäß § 10(3) BauGB	Planunterlage
Die Aufstellung des vorhabenbezogenen Bebauungsplans ist gemäß § 2(1) BauGB vom Rat der Stadt Oelde am beschlossen worden. Der Beschluss ist am ortsbüchlich bekannt gemacht worden. Oelde, den Bürgermeisterin	Nach ortsbüchlicher Bekanntmachung am wurde die frühzeitige Information und Beteiligung der Bürger gemäß § 3(1) BauGB durch eine öffentliche Veranstaltung am durchgeführt. Die Behörden und sonstigen Träger öffentlicher Belange wurden mit Schreiben vom gemäß § 4(1) BauGB beteiligt. Oelde, den Bürgermeisterin	Die Öffentliche Auslegung gemäß § 3(2) BauGB wurde nach ortsbüchlicher Bekanntmachung am in der Zeit vom bis durchgeführt. Die berührten Behörden und sonstigen Träger öffentlicher Belange wurden mit Schreiben vom gemäß § 4(2) BauGB beteiligt. Oelde, den Bürgermeisterin	Dieser vorhabenbezogene Bebauungsplan wurde vom Rat der Stadt Oelde gemäß § 10(1) BauGB am als Satzungsbeschluss. Oelde, den Bürgermeister Schriftführer	Der Beschluss über den vorhabenbezogenen Bebauungsplan als Satzung gemäß § 10(1) BauGB ist am ortsbüchlich bekannt gemacht worden, dass der Bebauungsplan mit Begründung während der Dienststunden in der Verwaltung zu jedermanns Einsichtnahme bereitgehalten wird. Mit der erfolgten Bekanntmachung ist der vorhabenbezogene Bebauungsplan in Kraft getreten. Oelde, den Bürgermeisterin	Die Planunterlage entspricht den Anforderungen des § 1 der PlanV90 vom 18.12.1990. Stand der Planunterlage im beplanten Bereich: (bzgl. Bebauung) (bzgl. Flurstücksnachweis) Die Festlegung der städtebaulichen Planung ist - i.V.m. dem digitalen Planungsdatenbestand (hier: DXF-Datei) als Bestandteil dieses vorhabenbezogenen Bebauungsplans - geometrisch eindeutig. Warendorf, den Vermessungsbüro Wiemes